РЕСПУБЛИКА КАЗАХСТАН

ТОО "КАРАГАНДАКАЗДОРПРОЕКТ"

РАБОЧИЙ ПРОЕКТ

РЕКОНСТРУКЦИЯ АВТОМОБИЛЬНОЙ ДОРОГИ ОБЛАСТНОГО ЗНАЧЕНИЯ «КАРАГАНДА-ТЕМИРТАУ-ЧКАЛОВА-КЫЗЫЛКАЙЫН» км 0-5»

459-МС

ТОМ 3. МАТЕРИАЛЫ СОГЛАСОВАНИЙ

г. КАРАГАНДА 2026г

РЕСПУБЛИКА КАЗАХСТАН

ТОО «КАРАГАНДАКАЗДОРПРОЕКТ»

РЕКОНСТРУКЦИЯ АВТОМОБИЛЬНОЙ ДОРОГИ ОБЛАСТНОГО ЗНАЧЕНИЯ «КАРАГАНДА-ТЕМИРТАУ-ЧКАЛОВА-КЫЗЫЛКАЙЫН» км 0-5»

459-МС

ТОМ 3. МАТЕРИАЛЫ СОГЛАСОВАНИЙ



Директор	***Камалетдинов Р.М.***
Главный инженер	***Сержантов С.А.***
ГИП	***Тарановский В.В.***

Государственная лицензия №14001272 от 03.02.2014г.

Заказчик: ГУ «Управление пассажирского транспорта и автомобильных дорог Карагандинской области»

г. КАРАГАНДА 2026г

Объект: «Реконструкция автомобильной дороги областного значения «Караганда-Темиртау-Чкалово-Кызылкайын» км 0-5»

Номер тома	Обозначение	Наименование	Примечание
1	2	3	4
1	459-ПП	**Паспорт**	
2	459-ОПЗ	**Общая пояснительная записка**	
3	459-МС	**Материалы согласований**	
4	459-АД	**Рабочие материалы**	
		Книга 1. Чертежи	
		Книга 2. Ведомости	
		Книга 3. Искусственные сооружения	
5	459-ИС	**Инженерные сети**	
	459-ЭС.2	Книга 1. Линии электропередач	
	459-ЭН	Книга 2. Наружное освещение	
	459-ЭС.1	Книга 3. Электроснабжение	
6	459-СВОР	**Сводная ведомость объемов работ**	
		Книга 1. Дорожная часть	
		Книга 2. Искусственные сооружения	
7	459-РООС	**Раздел охраны окружающей среды**	
8	459-СД	**Сметная документация**	

						459-СП
Изм.	Кол.уч	Лист	№док	Подпись	Дата	
Исполнил		Зарлық			06.25	Состав рабочего проекта
Проверил		Дегтярева И.			06.25	
ГИП		Тарановский			06.25	

Стадия	Лист	Листов
РП	1	1

ТОО «КарагандаКаздорпроект»

ВЕДОМОСТЬ ПРОИЗВЕДЕННЫХ СОГЛАСОВАНИЙ

Наименование согласовывающей организации	Краткое содержание документа	Где помещено согласование
1	2	3
1. ГУ «Отдел архитектуры и градостроительства Бухар-Жырауского района	Архитектурно-планировочное задание на проектирование №KZ96VUA01771414 от 30.06.2025г.	Том 3 Материалы согласований
1а. ГУ «Отдел архитектуры и градостроительства города Темиртау»	Архитектурно-планировочное задание на проектирование №KZ89VUA01791619 от 08.07.2025г.	Том 3 Материалы согласований
2. ГУ «Управление пассажирского транспорта и автомобильных дорог Карагандинской области»	Письмо №2-7/1460 от 02.05.2025г. об уровне ответственности	Том 3 Материалы согласований
3. ГУ «Управление пассажирского транспорта и автомобильных дорог Карагандинской области»	Письмо №2-7/2601 от 22.05.2026г. о начале реализации	Том 3 Материалы согласований
4. ГУ «Управление пассажирского транспорта и автомобильных дорог Карагандинской области»	Письмо №2-7/1461 от 02.05.2025г. о финансировании объекта	Том 3 Материалы согласований
5. ГУ «Управление пассажирского транспорта и автомобильных дорог Карагандинской области»	Письмо №2-7/1462 от 02.05.2025г. об отсутствии снегозаносимых участков	Том 3 Материалы согласований
6. РГУ «Комитет по делам строительства и жилищно-коммунального хозяйства Министерства индустрии и инфраструктурного развития Республики Казахстан»	Свидетельство об аккредитации №KZ74VWC00213439	Том 3 Материалы согласований
7. ГУ «Управление государственного архитектурного-строительного контроля Карагандинской области»	Аттестат №KZ02VJE00030522 от 18.09.2017г. эксперта осуществляющего экспертные работы и инжиниринговые услуги в сфере архитектурной, градостроительной и строительной деятельности	Том 3 Материалы согласований
8.Акимат Бухар-Жырауского района Карагандинской области	Постановление №37/14 от 14.10.2013г. о предоставлении земель	Том 3 Материалы согласований

9.Акимат города Темиртау Карагандинской области	Постановление №45/22 от 07.11.2013г. о предоставлении право постоянного пользования	Том 3 Материалы согласований
10. Акимат Самаркандского сельского округа Бухар-Жырауского района Карагандинской области	Распоряжение №22-Р от 28.11.2013г. о предоставлении в постоянное землепользование земельного участка	Том 3 Материалы согласований
11а.Темиртауское городское отделение КФ РГП «НПЦзем»	Акт на право постоянного землепользования №0313052 от 04.12.2013г. (кадастровый №09-145-121-073)	Том 3 Материалы согласований
11б. Карагандинский филиал РГП «НПЦзем»	Акт на право постоянного землепользования №0225665 от 15.11.2013г. (кадастровый №09-140-099-037)	Том 3 Материалы согласований
11в. Карагандинский филиал РГП «НПЦзем»	Акт на право постоянного землепользования №0225924 от 18.12.2013г. (кадастровый №09-140-098-855)	Том 3 Материалы согласований
11г. Карагандинский филиал РГП «НПЦзем»	Акт на право постоянного землепользования №0225666 от 15.11.2013г. (кадастровый №09-140-099-036)	Том 3 Материалы согласований
11д. Темиртауское городское отделение КФ РГП «НПЦзем»	Акт на право постоянного землепользования №0313051 от 04.12.2013г. (кадастровый №09-145-105-081)	Том 3 Материалы согласований
12. АО «Аэропорт «Сары-Арка»	Письмо №06.01-06.804 от 24.06.2025г. об отсутствии необходимости разрешения на осуществление деятельности, которая может представлять угрозу безопасности полетов воздушных судов	Том 3 Материалы согласований
13. КГУ «Центр по сохранению историко-культурного наследия»	Письмо №50-1-24 от 21.05.2025г. об отсутствии памятников историко-культурного значения	Том 3 Материалы согласований
14. РГУ «Департамент санитарно-эпидемиологического контроля Карагандинской области»	Письмо №3Т-2025-01649747 от 28.05.2025г. об отсутствии стационарно-неблагополучных пунктов по сибирской язве	Том 3 Материалы согласований
15. РГУ «Карагандинская областная территориальная инспекция лесного хозяйства и животного мира»	Письмо №3Т-2025-01649713 от 03.06.2025г. касательно лесного фонда, распространении растений и миграции животных	Том 3 Материалы согласований
16. Филиал НАО «Государственная корпорация «Правительство для граждан» по Карагандинской области	Письмо №3Т-2025-01649809 от 19.05.2025г. о сведениях из земельного кадастра (схема расположения водоохранной зоны и полосы реки Нура)	Том 3 Материалы согласований

17. ТОО «Sinan Engineering»	Протокол дозиметрического контроля гамма-фона №18/ГФ от 29.05.2025г.	Том 3 Материалы согласований
18. ТОО «Sinan Engineering»	Протокол измерений содержания радона и продуктов его распада №18/РАД от 29.05.2025г.	Том 3 Материалы согласований
19. ТОО «TEMIR 60»	Прайс-лист на фракционный щебень	Том 3 Материалы согласований
20.Филиал РГП на ПВХ «Национальный центр качества дорожных активов» по Карагандинской области	Протокол испытаний №928 от 01.07.2024г.	Том 3 Материалы согласований
21.Филиал РГП на ПВХ «Национальный центр качества дорожных активов» по Карагандинской области	Протокол испытаний №3224 от 11.11.2024г.	Том 3 Материалы согласований
22. Объединение юридических лиц «Казахстанская ассоциация органов по оценке соответствия»	Свидетельство №10 об оценке измерений в лаборатории	Том 3 Материалы согласований
23. ГУ «Управление пассажирского транспорта и автомобильных дорог Карагандинской области»	Согласование ведомости источников получения и способов транспортировки основных материалов, изделий и полуфабрикатов	Том 3 Материалы согласований
24. ГУ «Управление пассажирского транспорта и автомобильных дорог Карагандинской области»	Согласование схемы доставки дорожно-строительных материалов	Том 3 Материалы согласований
25. ГУ «Управление пассажирского транспорта и автомобильных дорог Карагандинской области»	Согласование планов трассы	Том 3 Материалы согласований
26. ГУ «Управление пассажирского транспорта и автомобильных дорог Карагандинской области»	Согласование конструкции дорожной одежды	Том 3 Материалы согласований
27. ГУ «Управление пассажирского транспорта и автомобильных дорог Карагандинской области»	Согласование типовых поперечных профилей	Том 3 Материалы согласований
28. ГУ «Управление пассажирского транспорта и автомобильных дорог Карагандинской области»	Согласование ведомости пересечений и примыканий	Том 3 Материалы согласований
29. ГУ «Управление пассажирского транспорта и автомобильных дорог Карагандинской области»	Согласование ведомости автобусных остановок	Том 3 Материалы согласований

30. ГУ «Управление пассажирского транспорта и автомобильных дорог Карагандинской области»	Письмо №2-7/1619 от 27.06.2025г. о транспортировании на свалку	Том 3 Материалы согласований
31. ГУ «Управление пассажирского транспорта и автомобильных дорог Карагандинской области»; ТОО «КарагандаКаздорпроект»	Договор на разработку проектно-сметной документации	Том 3 Материалы согласований
32. Акимат города Темиртау	Постановление № KZ28VBM02913802 от 30.06.2025г. выдача разрешения на использование земельного участка для изыскательских работ	Том 3 Материалы согласований
33. Акимат Бухар-Жырауского района	Постановление № KZ00VBM02971148 от 15.07.2025г. на выдачу разрешения на использование земельного участка для изыскательских работ	Том 3 Материалы согласований
34. ГУ «Управление пассажирского транспорта и автомобильных дорог Карагандинской области»	Письмо №2-7/1640 от 02.07.2025г. об использовании стационарного АБЗ	Том 3 Материалы согласований
35. ТОО «Караганды Жарык»	Технические рекомендации №24-3363 от 18.08.2026г.	Том 3 Материалы согласований
36. ТОО «Караганды Жарык»	Согласование переустройства ВЛ-10, ВЛИ-0,4кВ	Том 3 Материалы согласований
37. ТОО «Караганды Жарык»	Технические условия на присоединение электроустановок 0,4 кВ для освещения автомобильной дороги №2025-0895 от 09.07.2025г.	Том 3 Материалы согласований
38. ТОО «Караганды Жарык»	Согласование энергоснабжения и наружного освещения	Том 3 Материалы согласований
39. Карагандинский ДЭСД Объединения «Дивизион Сеть» - филиал АО «Казахтелеком»	Письмо № 14-6-19-4-10/6898 от 05.06.2025г. о присутствии сети на участке работ	Том 3 Материалы согласований
40. ГУ «Управление пассажирского транспорта и автомобильных дорог Карагандинской области»	Перечень проведенных согласований с владельцами коммуникаций	Том 3 Материалы согласований
41. ГУ «Управление пассажирского транспорта и автомобильных дорог Карагандинской области»	Письмо 02.07.2025г. от 2-7/1643 5 о не прохождении проектом комплексной вневедомственной экспертизы	Том 3 Материалы согласований

42. ГУ «Управление пассажирского транспорта и автомобильных дорог Карагандинской области»	Письмо №2-7/1640 от 02.07.2025г. об использовании стационарного АБЗ	Том 3 Материалы согласований
43. ГУ «Управление пассажирского транспорта и автомобильных дорог Карагандинской области»	Согласование среднесуточной интенсивности движения от 14.04.2025г.	Том 3 Материалы согласований
44. ГУ «Управление пассажирского транспорта и автомобильных дорог Карагандинской области»	Согласование технического заключения по обследованию искусственных сооружений	Том 3 Материалы согласований
45. АО «Qarmet»	Письмо №2086-2025 от 02.06.2025г. о расходе очистных сооружений	Том 3 Материалы согласований
46. ТОО «КарагандаКаздорпроект»	Расчет зернового состава ЩПС смесь С4 для устройства основания	Том 3 Материалы согласований
47. ГУ «Управление пассажирского транспорта и автомобильных дорог Карагандинской области»	Ведомость источников получения и способов транспортировки основных материалов, изделий и полуфабрикатов	Том 3 Материалы согласований
48. ГУ «Департамент полиции Карагандинской области Министерства внутренних дел РК»	Письмо №5-5-1/43/8874 от 24.07.2025г. о согласовании проекта в части безопасности дорожного движения	Том 3 Материалы согласований
49. ГУ «Департамент полиции Карагандинской области Министерства внутренних дел РК»	Согласование планов трассы	Том 3 Материалы согласований
50. ЧК «Nova Novatis Ltd.»	Письмо №05-1с-1142 от 15.07.2025г. о сбросах воды в канал	Том 3 Материалы согласований
51. Отдел архитектуры и градостроительства Бухар-Жырауского района	Согласование эскизного проекта №KZ33VUA01914265 от 18.08.2025г.	Том 3 Материалы согласований
52. ГУ «Управление пассажирского транспорта и автомобильных дорог Карагандинской области»	Согласование эскизного проекта №01-13/256-И от 19.08.2025г.	Том 3 Материалы согласований
53. Министерство водных ресурсов и ирригации Республики Казахстан	Согласование размещения предприятий и других сооружений, а так же условий производства строительных и других работ на водных объектах, водоохранных зонах и полосах №KZ04VRC00025115 от 08.10.2025г.	Том 3 Материалы согласований

54. ГУ «Управление пассажирского транспорта и автомобильных дорог Карагандинской области»	Согласование рабочего проекта №4-27/2037 от 31.10.2025	Том 3 Материалы согласований
55. ГУ «Управление пассажирского транспорта и автомобильных дорог Карагандинской области»	Письмо №2-7/2864 от 11.08.2026г. об отводе воды с проезжей части	Том 3 Материалы согласований
56. ГУ «Аппарат акима Самаркандского сельского округа Бухар-Жырауского района»	Письмо №1-18/285 от 14.08.2026г. об объездной дороге	Том 3 Материалы согласований
57. ГУ «Управление пассажирского транспорта и автомобильных дорог Карагандинской области»; ГУ «Отдел архитектуры и градостроительства г.Темиртау»; ГУ «Аппарат акима Самаркандского сельского округа Бухар-Жырауского района»; Управление административной полиции ДП Карагандинской области	Согласование схемы объездной дороги	Том 3 Материалы согласований
58. ГУ «Управление пассажирского транспорта и автомобильных дорог Карагандинской области»	Согласование остановочного комплекса №17 УСН 8601-0501-0117 от 28.08.2026	Том 3 Материалы согласований
58. ГУ «Управление пассажирского транспорта и автомобильных дорог Карагандинской области»	Письмо №2-7/2983 от 10.09.2026 о зеленых насаждениях	Том 3 Материалы согласований

Бұқар жырау аудандық сәулет және қала құрылысы бөлімі

Отдел архитектуры и градостроительства Бухар-Жырауского района

Бекітемін:
Утверждаю:
Бөлімнің басшысы
Руководитель отдела

Аяпбергенов Алмас Хазбулатович
(Т.А.Ә)(Ф.И.О)

Жобалауға арналған сәулет-жоспарлау тапсырмасы (СЖТ) Архитектурно-планировочное задание на проектирование (АПЗ)

Нөмірі: KZ96VUA01771414 **Берілген күні:** 30.06.2025 ж.
Номер: KZ96VUA01771414 **Дата выдачи:** 30.06.2025 г.

Объектінің бірегей нөмірі:
Уникальный номер объекта:
Объектің атауы: Қарағанды-Теміртау-Чкалова-Қызылқайын км 0-5 " облыстық маңызы бар автомобиль жолын реконструкция
Наименование объекта: Реконструкция автомобильной дороги областного значения «Караганда-Темиртау-Чкалова-Кызылкайын км 0-5
Объектінің мекенжайы: РЕСПУБЛИКА КАЗАХСТАН, КАРАГАНДИНСКАЯ ОБЛАСТЬ, БУХАР-ЖЫРАУСКИЙ РАЙОН, САМАРКАНДСКИЙ С.О., С.ЧКАЛОВО, земельный участок под автомобильную дорогу "Караганда-Темиртау-Чкалова-Кызылкайын"
Адрес объекта: РЕСПУБЛИКА КАЗАХСТАН, КАРАГАНДИНСКАЯ ОБЛАСТЬ, БУХАР-ЖЫРАУСКИЙ РАЙОН, САМАРКАНДСКИЙ С.О., С.ЧКАЛОВО, земельный участок под автомобильную дорогу "Караганда-Темиртау-Чкалова-Кызылкайын"
Қала (елді мекен): РЕСПУБЛИКА КАЗАХСТАН, КАРАГАНДИНСКАЯ ОБЛАСТЬ, БУХАР-ЖЫРАУСКИЙ РАЙОН, САМАРКАНДСКИЙ С.О., С.ЧКАЛОВО
Город (населенный пункт): РЕСПУБЛИКА КАЗАХСТАН, КАРАГАНДИНСКАЯ ОБЛАСТЬ, БУХАР-ЖЫРАУСКИЙ РАЙОН, САМАРКАНДСКИЙ С.О., С.ЧКАЛОВО.

Бұл құжат ҚР 2003 жылдың 7 қаңтарындағы «Электронды құжат және электронды сандық қол қою» туралы заңның 7 бабы, 1 тармағына сәйкес қағаз бетіндегі заңмен тең. Электрондық құжат www.elicense.kz порталында құрылған.Электрондық құжат түпнұсқасын www.elicense.kz порталында тексере аласыз.
Данный документ согласно пункту 1 статьи 7 ЗРК от 7 января 2003 года «Об электронном документе и электронной цифровой подписи» равнозначен документу на бумажном носителе. Электронный документ сформирован на портале www.elicense.kz. Проверить подлинность электронного документа вы можете на портале www.elicense.kz.

№ п/п	Сәулет-жоспарлау тапсырмасын (СЖТ) әзірлеу үшін негіздеме	Қала (аудан) әкімдігінің қаулысы немесе құқық белгілейтін құжат № Постановление №37/14 / Қаулы №37/14, 14.10.2013 ж. (күні, айы, жылы)
	Основание для разработки архитектурно-планировочного задания (АПЗ)	Постановление акимата города (района) или правоустанавливающий документ № Постановление №37/14 / Қаулы №37/14 от 14.10.2013 г. (число, месяц, год)
	Учаскенің сипаттамасы	
	Характеристика участка	
1	Учаскенің орналасқан жері	Бұқар жырау ауданы Самарканд ауылдық округы Чкалово ауылы
	Местонахождение участка	Бухар-Жырауский район Самаркандский сельский округ село чкалово
2	Салынған құрылыстың болуы (учаскеде бар құрылымдар мен ғимараттар, оның ішінде коммуникациялар, инженерлік құрылғылар, абаттандыру элементтері және басқалар)	бар
	Наличие застройки (строения и сооружения, существующие на участке, в том числе коммуникации, инженерные сооружения, элементы благоустройства и другие)	имеется
3	Геодезиялық зерделенуі (түсірілімдердің болуы, олардың масштабтары)	Инженерлік - геодезиялық зерттеу жүргізу
	Геодезическая изученность (наличие съемок, их масштабы)	Выполнить инженерно-геодезические изыскания
4	Инженерлік-геологиялық зерделенуі (инженерлік-геологиялық, гидрогеологиялық, топырақ-ботаникалық және басқа іздестірулердің қолда бар материалдары)	Қор материалдары бойынша (топографиялық түсірілім, масштаб, болуы
	Инженерно-геологическая изученность (имеющиеся материалы инженерно-геологических, гидрогеологических, почвенно-ботанических и других изысканий)	По фондовым материалам (топографическая съемка, масштаб, наличие)

Бұл құжат ҚР 2003 жылдың 7 қаңтарындағы «Электронды құжат және электронды сандық қол қою» туралы заңның 7 бабы, 1 тармағына сәйкес қағаз бетіндегі заңмен тең. Электрондық құжат www.elicense.kz порталында құрылған.Электрондық құжат түпнұсқасын www.elicense.kz порталында тексере аласыз.
Данный документ согласно пункту 1 статьи 7 ЗРК от 7 января 2003 года «Об электронном документе и электронной цифровой подписи» равнозначен документу на бумажном носителе. Электронный документ сформирован на портале www.elicense.kz. Проверить подлинность электронного документа вы можете на портале www.elicense.kz.

Жобаланатын объектінің сипаттамасы		
Характеристика проектируемого объекта		
1	Объектінің функционалдық мәні	Қарағанды-Теміртау-Чкалова-Қызылқайын км 0-5 " облыстық маңызы бар автомобиль жолын реконструкция
	Функциональное значение объекта	Реконструкция автомобильной дороги областного значения «Караганда-Темиртау-Чкалова-Кызылкайын км 0-5
2	Қабаттылығы	-
	Этажность	-
3	Жоспарлау жүйесі	Объектінің функционалдық мәнін ескере отырып, жоба бойынша
	Планировочная система	По проекту с учетом функционального назначения объекта
4	Конструктивті схема	Жоба бойынша
	Конструктивная схема	По проекту
5	Инженерлік қамтамасыз ету	Жоба бойынша
	Инженерное обеспечение	Согласно проекту
6	Энергия тиімділік сыныбы	Жоба бойынша
	Класс энергоэффективности	Согласно проекту

Бұл құжат ҚР 2003 жылдың 7 қаңтарындағы «Электронды құжат және электронды сандық қол қою» туралы заңның 7 бабы, 1 тармағына сәйкес қағаз бетіндегі заңмен тең. Электрондық құжат www.elicense.kz порталында құрылған.Электрондық құжат түпнұсқасын www.elicense.kz порталында тексере аласыз.
Данный документ согласно пункту 1 статьи 7 ЗРК от 7 января 2003 года «Об электронном документе и электронной цифровой подписи» равнозначен документу на бумажном носителе. Электронный документ сформирован на портале www.elicense.kz. Проверить подлинность электронного документа вы можете на портале www.elicense.kz.

Қала құрылысы талаптары		
Градостроительные требования		
1	Көлемдік-кеңістіктік шешім	Учаске бойынша іргелес объектілермен байланыстыру
	Объемно-пространственное решение	Увязать со смежными по участку объектами
2	Бас жоспар жобасы:	Жанасатын көшелердің тік жоспарлау белгілерінің егжей-тегжейлі жоспарлау жобасына, Қазақстан Республикасы құрылыстық нормативтік құжаттарының талаптарына сәйкес
	Проект генерального плана:	В соответствии с проектом детальной планировки, вертикальными планировочными отметками прилегающих улиц, требованиями строительных нормативных документов Республики Казахстан
	тік жоспарлау	Іргелес аумақтардың жоғары белгілерімен байланыстыру
	вертикальная планировка	Увязать с высотными отметками прилегающей территории
	абаттандыру және көгалдандыру	Жоба бойынша
	благоустройство и озеленение	Согласно проекту
	автомобильдер тұрағы	Жоба бойынша
	парковка автомобилей	Согласно проекту
	топырақтың құнарлы қабатын пайдалану	Жоба бойынша
	использование плодородного слоя почвы	Согласно проекту
	шағын сәулет нысандары	Жоба бойынша
	малые архитектурные формы	Согласно проекту
	жарықтандыру	Жоба бойынша
	освещение	Согласно проекту

Бұл құжат ҚР 2003 жылдың 7 қаңтарындағы «Электронды құжат және электронды сандық қол қою» туралы заңның 7 бабы, 1 тармағына сәйкес қағаз бетіндегі заңмен тең. Электрондық құжат www.elicense.kz порталында құрылған.Электрондық құжат түпнұсқасын www.elicense.kz порталында тексере аласыз.
Данный документ согласно пункту 1 статьи 7 ЗРК от 7 января 2003 года «Об электронном документе и электронной цифровой подписи» равнозначен документу на бумажном носителе. Электронный документ сформирован на портале www.elicense.kz. Проверить подлинность электронного документа вы можете на портале www.elicense.kz.

Сәулет талаптары		
Архитектурные требования		
1	Сәулеттік келбетінің стилистикасы	Объектінің функционалдық ерекшеліктеріне сәйкес сәулеттік келбетін қалыптастыру
	Стилистика архитектурного образа	Сформировать архитектурный образ в соответствии с функциональными особенностями объекта
2	Қоршап тұрған құрылыс салумен өзара үйлесімдік сипаты	Объектінің орналасқан жеріне және қала құрылысы мәніне сәйкес
	Характер сочетания с окружающей застройкой	В соответствии с местоположением объекта и градостроительным значением
3	Түсіне қатысты шешім	Келісілген эскиздік жобаға сәйкес
	Цветовое решение	Согласно согласованному эскизному проекту
4	Жарнамалық-ақпараттық шешім, оның ішінде:	«Қазақстан Республикасындағы тіл туралы» Қазақстан Республикасының 1997 жылғы 11 ші лдедегі Заңының 21-бабына сәйкес жарнамалық-ақпараттық қондырғыларды көздеу
	Рекламно-информационное решение, в том числе:	Предусмотреть рекламно-информационные установки согласно статье 21 Закона Республики Казахстан от 11 июля 1997 года «О языках в Республике Казахстан»
	түнгі жарықпен безендіру	Жоба бойынша
	ночное световое оформление	Согласно проекту
5	Кіреберіс тораптар	Кіреберіс тораптарға назар аударуды ұсыну
	Входные узлы	Предложить акцентирование входных узлов
6	Халықтың мүмкіндігі шектеулі топтарының өмір сүруі үшін жағдай жасау	Іс-шараларды Қазақстан Республикасы құрылыстық нормативтік құжаттарының нұсқаулары мен талаптарына сәйкес көздеу; мүгедектігі бар адамдардың ғимаратқа қолжетімділігін көздеу, пандустар, арнайы кірме жолдар мен мүгедектер арбаларының өту жолдарын көздеу
	Создание условий для жизнедеятельности маломобильных групп населения	Предусмотреть мероприятия в соответствии с указаниями и требованиями строительных нормативных документов Республики Казахстан; предусмотреть доступ лиц с инвалидностью к зданию, предусмотреть пандусы, специальные подъездные пути и устройства для проезда инвалидных колясок
7	Дыбыс-шу көрсеткіштері бойынша шарттарды сақтау	Қазақстан Республикасы құрылыстық нормативтік құжаттарының талаптарына сәйкес
	Соблюдение условий по звукошумовым показателям	Согласно требованиям строительных нормативных документов Республики Казахстан

Бұл құжат ҚР 2003 жылдың 7 қаңтарындағы «Электронды құжат және электронды сандық қол қою» туралы заңның 7 бабы, 1 тармағына сәйкес қағаз бетіндегі заңмен тең. Электрондық құжат www.elicense.kz порталында құрылған.Электрондық құжат түпнұсқасын www.elicense.kz порталында тексере аласыз.
Данный документ согласно пункту 1 статьи 7 ЗРК от 7 января 2003 года «Об электронном документе и электронной цифровой подписи» равнозначен документу на бумажном носителе. Электронный документ сформирован на портале www.elicense.kz. Проверить подлинность электронного документа вы можете на портале www.elicense.kz.

Сыртқы әрлеуге қойылатын талаптар		
Требования к наружной отделке		
1	Цоколь	Жоба бойынша
	Цоколь	Согласно проекту
2	Қасбет	Жоба бойынша
	Фасад	Согласно проекту
	Қоршау конструкциялары	Жоба бойынша
	Ограждающие конструкции	Согласно проекту
Инженерлік желілерге қойылатын талаптар		
Требования к инженерным сетям		
1	Жылумен жабдықтау	Техникалық шарттарға сәйкес (ТШ № -, - ж.)
	Теплоснабжение	Согласно техническим условиям (ТУ № - от - г.)
2	Сумен жабдықтау	Техникалық шарттарға сәйкес (ТШ № -, - ж.)
	Водоснабжение	Согласно техническим условиям (ТУ № - от - г.)
3	Кәріз	Техникалық шарттарға сәйкес (ТШ № -, - ж.)
	Канализация	Согласно техническим условиям (ТУ № - от - г.)
4	Электрмен жабдықтау	Техникалық шарттарға сәйкес (ТШ № -, - ж.)
	Электроснабжение	Согласно техническим условиям (ТУ № - от - г.)
5	Газбен жабдықтау	Техникалық шарттарға сәйкес (ТШ № -, - ж.)
	Газоснабжение	Согласно техническим условиям (ТУ № - от - г.)
6	Телекоммуникациялар және телерадиохабар	Техникалық шарттарға (ТШ № -, ж.) және нормативтік құжаттардың талаптарына сәйкес
	Телекоммуникации и телерадиовещания	Согласно техническим условиям (№ - от г.) и требованиям нормативных документов
7	Дренаж (қажет болған жағдайда) және нөсерлік кәріз	Техникалық шарттарға сәйкес (ТШ № -, - ж.)
	Дренаж (при необходимости) и ливневая канализация	Согласно техническим условиям (ТУ № - от - г.)
8	Стационарлы суғару жүйелері	Техникалық шарттарға сәйкес (ТШ № -, - ж.)
	Стационарные поливочные системы	Согласно техническим условиям (ТУ № - от - г.)

Бұл құжат ҚР 2003 жылдың 7 қаңтарындағы «Электронды құжат және электронды сандық қол қою» туралы заңның 7 бабы, 1 тармағына сәйкес қағаз бетіндегі заңмен тең. Электрондық құжат www.elicense.kz порталында құрылған.Электрондық құжат түпнұсқасын www.elicense.kz порталында тексере аласыз.
Данный документ согласно пункту 1 статьи 7 ЗРК от 7 января 2003 года «Об электронном документе и электронной цифровой подписи» равнозначен документу на бумажном носителе. Электронный документ сформирован на портале www.elicense.kz. Проверить подлинность электронного документа вы можете на портале www.elicense.kz.

Құрылыс салушыға жүктелетін міндеттемелер Обязательства, возлагаемые на застройщика		
1	Инженерлік іздестірулер бойынша	Инженерлік-геологиялық қазбалар мен инженерлік-геологиялық іздестірулерді байланыстыра отырып, жер учаскесінің шекараларын натураға (жерге) көшіруге байланысты инженерлік-геодезиялық жұмыстар жүргізілгеннен кейін жер учаскесін игеруге кірісуге рұқсат етіледі
	По инженерным изысканиям	Приступать к освоению земельного участка разрешается после проведения инженерно-геодезических работ, связанных с переносом в натуру (на местность) границ земельного участка, с привязкой инженерно-геологических выработок и инженерно-геологических изысканий
2	Қолданыстағы құрылыстар мен ғимараттарды бұзу (көшіру) бойынша	Жоба бойынша
	По сносу (переносу) существующих строений и сооружений	Согласно проекту
3	Жер асты және жер үсті коммуникацияларын ауыстыру бойынша	Ауыстыру (орналастыру) туралы техникалық шарттарға сәйкес не желілер мен құрылыстарды қорғау жөніндегі іс-шараларды жүргізу
	По переносу существующих подземных и надземных инженерных коммуникаций	Согласно техническим условиям на перенос (вынос) либо на проведения мероприятия по защите сетей и сооружений
4	Жасыл көшеттерді сақтау және/немесе отырғызу бойынша	Жоба бойынша
	По сохранению и/или пересадке зеленых насаждений	Согласно проекту
5	Учаскенің уақытша қоршау құрылысы бойынша	Жоба бойынша
	По строительству временного ограждения участка	Согласно проекту

Қосымша талаптар

Дополнительные требования

1. Ғимараттағы ауа баптау жүйесін жобалау кезінде (жобада орталықтандырылған суық сумен жабдықтау және ауа баптау қарастырылмағанда) ғимарат қасбеттерінің сәулеттік шешіміне сәйкес жергілікті жүйелердің сыртқы элементтерін орналастыруды көздеу қажет. Жобаланатын ғимараттың қасбеттерінде жергілікті ау баптау жүйелерінің сыртқы элементтерін орналастыруға арналған жерлерді (бөліктер, маңдайшалар, балкондар және т.б.) көздеу қажет. 2. Ресурс үнемдеу және қазіргі заманғы энергия үнемдеу технологиялары бойынша материалдарды қолдану.
1. При проектировании системы кондиционирования в здании (в том случае, когда проектом не предусмотрено централизованное холодоснабжение и кондиционирование) необходимо предусмотреть размещение наружных элементов локальных систем в соответствии с архитектурным решением фасадов здания. На фасадах проектируемого здания предусмотреть места (ниши, выступы, балконы и т.д.) для размещения наружных элементов локальных систем кондиционирования. 2. Применить материалы по ресурсосбережению и современных энергосберегающих технологий.

Бұл құжат ҚР 2003 жылдың 7 қаңтарындағы «Электронды құжат және электронды сандық қол қою» туралы заңның 7 бабы, 1 тармағына сәйкес қағаз бетіндегі заңмен тең. Электрондық құжат www.elicense.kz порталында құрылған.Электрондық құжат түпнұсқасын www.elicense.kz порталында тексере аласыз.
Данный документ согласно пункту 1 статьи 7 ЗРК от 7 января 2003 года «Об электронном документе и электронной цифровой подписи» равнозначен документу на бумажном носителе. Электронный документ сформирован на портале www.elicense.kz. Проверить подлинность электронного документа вы можете на портале www.elicense.kz.

Жалпы талаптар Общие требования
1. Жобаны (жұмыс жобасын) әзірлеу кезінде Қазақстан Республикасының сәулет, қала құрылысы және құрылыс қызметі саласындағы қолданыстағы заңнамасының нормаларын басшылыққа алуы қажет. 2. Қаланың (ауданның) бас сәулетшісімен келісу: - эскиздік жоба (жаңа құрылыс кезінде). 3. Құрылыс жобасына сараптама жүргізу («Қазақстан Республикасындағы сәулет, қала құрылысы және құрылыс қызметі туралы» Қазақстан Республикасы Заңының 64-1-бабына сәйкес). 4. Құрылыс-монтаждау жұмыстарының басталғандығы туралы хабарлама беру. 5. Салынған объектіні қабылдау және пайдалануға беру (қабылдау түрі). 1. При разработке проекта (рабочего проекта) необходимо руководствоваться нормами действующего законодательства Республики Казахстан в сфере архитектурной, градостроительной и строительной деятельности. 2. Согласовать с главным архитектором города (района): - эскизный проект (при новом строительстве). 3. Провести экспертизу проекта строительства (согласно статьи 64-1 Закона Республики Казахстан «Об архитектурной, градостроительной и строительной деятельности в Республике Казахстан»). 4. Подать уведомление о начале строительно- монтажных работ. 5. Приемка и ввод в эксплуатацию построенного объекта (тип приемки).

1. СЖТ және ТШ жобалау (жобалау-сметалық) құжаттаманың құрамында бекітілген құрылыстың бүкіл нормативтік ұзақтығының мерзімі шегінде қолданылады.

Құрылыстың нормативтік ұзақтығы үш жылдан асқан жағдайда, техникалық шарттардың қолданылу мерзімі құрылыстың басталғаны туралы растаушы құжаттардың ұсынылу талабымен құрылыс кезеңіне ұзартылады.

Құрылыстың басталғаны туралы растаушы құжаттар ұсынылмаған жағдайда, техникалық шарттар берілген күнінен бастап үш жыл өткен соң жарамсыз деп есептеледі.

АПЗ и ТУ действуют в течение всего срока нормативной продолжительности строительства, утвержденного в составе проектной (проектно-сметной) документации.

В случае превышения нормативной продолжительности строительства более трех лет срок действия АПЗ и технических условий продлевается на период строительства при условии представления подтверждающих документов о начале строительства.

В случае непредставления подтверждающих документов о начале строительства АПЗ и технические условия по истечении трех лет с даты выдачи считаются недействительными.

2. СЖТ-да жазылған талаптар мен шарттар меншік нысанына және қаржыландыру көздеріне қарамастан инвестициялық процестің барлық қатысушылармен орындалады.

Требования и условия, изложенные в АПЗ, выполняются всеми участниками инвестиционного процесса независимо от форм собственности и источников финансирования.

3. Тапсырыс берушінің СЖТ-да қамтылған талаптармен келіспеуі сот тәртібімен шағымдалуы мүмкін.

Несогласие заказчика с требованиями, содержащимися в АПЗ, обжалуется в судебном порядке.

Руководитель отдела **Аяпбергенов Алмас Хазбулатович**

Бұл құжат ҚР 2003 жылдың 7 қаңтарындағы «Электронды құжат және электронды сандық қол қою» туралы заңның 7 бабы, 1 тармағына сәйкес қағаз бетіндегі заңмен тең. Электрондық құжат www.elicense.kz порталында құрылған.Электрондық құжат түпнұсқасын www.elicense.kz порталында тексере аласыз.
Данный документ согласно пункту 1 статьи 7 ЗРК от 7 января 2003 года «Об электронном документе и электронной цифровой подписи» равнозначен документу на бумажном носителе. Электронный документ сформирован на портале www.elicense.kz. Проверить подлинность электронного документа вы можете на портале www.elicense.kz.



Бұл құжат ҚР 2003 жылдың 7 қаңтарындағы «Электронды құжат және электронды сандық қол қою» туралы заңның 7 бабы, 1 тармағына сәйкес қағаз бетіндегі заңмен тең. Электрондық құжат www.elicense.kz порталында құрылған.Электрондық құжат түпнұсқасын www.elicense.kz порталында тексере аласыз.
Данный документ согласно пункту 1 статьи 7 ЗРК от 7 января 2003 года «Об электронном документе и электронной цифровой подписи» равнозначен документу на бумажном носителе. Электронный документ сформирован на портале www.elicense.kz. Проверить подлинность электронного документа вы можете на портале www.elicense.kz.

Бірегей нөмір 87132
Уникальный номер
Жіберілген күні 2025-06-26 16:34:06
Дата отправки

Государственное учреждение "Отдел архитектуры и градостроительства города Темиртау"
ӘҚНЖК|НИКАД: KZ89VUA01791619

Қайта құруға арналған сәулет-жоспарлау тапсырмасы (СЖТ)
Архитектурно-планировочное задание (АПЗ) на реконструкцию

Номер: 87132 Берілген күні:|Дата выдачи: 2025-07-08

Тапсырыс беруші (құрылыс салушы, инвестор): |Заказчик (застройщик, инвестор): Государственное Учреждение "Управление пассажирского транспорта и автомобильных дорог Карагандинской области"
БСН| БИН : 011140002856 Наименование юридического лица | Заңды тұлғаның атауы : Государственное Учреждение "Управление пассажирского транспорта и автомобильных дорог Карагандинской области"
Объектің атауы:|Наименование объекта: Реконструкция автомобильной дороги областного значения "Караганда-Темиртау-Чкалова-Кызылкайын" км 0-5
Жобаланатын объектінің мекенжайы|Адрес проектируемого объекта: Карагандинская область, г.Темиртау
ОБН|УНО: 540330942668984321
МҚҚК тіркеу нөмірі|Регистрационный номер ГГК: 08072025001267

ЭЦҚ қол қойылды/Подписано ЭЦП

Құжат түпнұсқалығын https://ezsigner.kz/ сайтының “Құжатты тексеру” бөлімінде CMS файлды жүктеу арқылы тексеруге болады https://ezsigner.kz/#!/checkCMS
Подлинность документа возможно проверить на сайте https://ezsigner.kz/ в разделе “Проверить документ” загружая CMS файл https://ezsigner.kz/#!/checkCMS

Сәулет-жоспарлау тапсырмасын (СЖТ) әзірлеу үшін негіздеме Основание для разработки архитектурно-планировочного задания (АПЗ)	Жергілікті атқарушы органның құқық белгілейтін құжатының | Решение местного исполнительного органа и (или) правоустанавливающий документ № Постановление акимата города Темиртау Карагандинской области №45/22 Берілген күні:|Дата выдачи: 2013-11-07 14:36
Сатылылығы Стадийность	Эскизный проект
Қосымша|Дополнительно	
1. Учаскенің сипаттамасы Характеристика участка	
1.Учаскенің орналасқан жері 1. Местонахождение участка	Қарағанды облысы, Теміртау қаласы/Карагандинская область, город Темиртау
2.Салынған учаскенің болуы (учаскеде бар құрылымдар мен иматтар, оның ішінде коммуникациялар,инженерлік құрылғылар, абаттандыру элементтері және басқалар) 2.Наличие застройки (строения и сооружения, существующие на участке, в том числе коммуникации, инженерные сооружения, элементы благоустройства и другие)	бар/есть
3. Геодезиялық зерттелуі (түсірілімдердің болуы, олардың масштабы) 3. Геодезическая изученность (наличие съемок, их масштабы)	Талап етілмейді/Не требуется
4.Инженерлік-геологиялық зерттелуі (инженерлік-гаологиялық, гидрогеологиялық, топырақ -ботаникалық материалдардың және басқа да іздестірулердің болуы 4.Инженерно-геологическая изученность (имеющиеся материалы инженерно-геологических, гидрогеологических, почвенно-ботанических и других изысканий)	Талап етілмейді/Не требуется
2. Жобаланатын объектінің сипаттамасы Характеристика проектируемого объекта	
1. Объектінің функционалдық мәні 1. Функциональное значение объекта	ЗДАНИЯ И СООРУЖЕНИЯ ТРАНСПОРТА

2. Қабат саны 2. Этажность	-
3. Жоспарлау жүйесі 3. Планировочная система	По проекту
4. Конструктивтік схемасы 4. Конструктивная схема	По проекту
Қосымша|Дополнительно	-
5. Инженерлік қамтамасыз ету 5. Инженерное обеспечение	-
Қосымша|Дополнительно	-
3. Қала құрылысы талаптары Градостроительные требования	
1. Көлемдік кеңістіктік шешім 1. Объемно-пространственное решение	По проекту
Қосымша|Дополнительно	-
2. Бас жоспардың жобасы 2. Проект генерального плана	В соответствии ПДП, вертикальных планировочных отметок прилегающих улиц, требованиям строительных нормативных документов Республики Казахстан
2-1 тігінен жоспарлау 2-1 вертикальная планировка	Увязать с высотными отметками прилегающей территории
2-2 абаттандыру және көгалдандыру 2-2 благоустройство и озеленение	Қосымша аланның абаттандырылуын қарастыру/Предусмотреть благоустройство прилегающей территории
2-3 автомобильдер тұрағы 2-3 парковка автомобилей	Нобайлық жобаға сәйкес/Согласно эскизному проекту
2-4 жердің құнарлы қабатын пайдалану 2-4 использование плодородного слоя почвы	Талап етілмейді/Не требуется
2-5 шағын сәулеттік пішіндер 2-5 малые архитектурные формы	Шамдар мен күл-қоқыр салатын жәшіктер орнату./Установка светильников и урн
2-6 жарықтандыру 2-6 освещение	Нысанды жарықтандыруды қарастыру/Предусмотреть освещение объекта
4. Сәулет талаптары Архитектурные требования	
1. Сәулеттік бейненің стилистикасы 1. Стилистика архитектурного образа	Сформировать архитектурный образ в соответствии с функциональными особенностями объекта
Қосымша|Дополнительно	-
2. Қоршап тұрған ғимараттармен өзара үйлесімдік сипаты 2. Характер сочетания с окружающей застройкой	В соответствии с местоположением объекта и градостроительным значением
3. Түсіне қатысты шешім 3. Цветовое решение	Согласно согласованному эскизному проекту
4. Жарнамалық-ақпараттық шешім, оның ішінде:	Предусмотреть рекламно-информационные установки согласно статье 21 Закона

4. Рекламно-информационное решение, в том числе:	Республики Казахстан от 11 июля 1997 года "О языках в Республике Казахстан"
4-1 түнгі жарықпен безендіру 4-1 ночное световое оформление	Нысанның түнгі жарықтандырылуын қарастыру./Предусмотреть ночное освещение объекта
5. Кіреберіс тораптар 5. Входные узлы	Предложить акцентирование входных узлов
6. Халықтың мүмкіндігі шектеулі топтарының тіршілік әрекеті үшін жағдай жасау 6. Создание условий для жизнедеятельности маломобильных групп населения	Предусмотреть мероприятия в соответствии с указаниями и требованиями строительных нормативных документов Республики Казахстан; предусмотреть доступ инвалидов к зданию, предусмотреть пандусы, специальные подъездные пути и устройства для проезда инвалидных колясок
7. Дыбыс-шу көрсеткіштері бойынша шарттарды сақтау 7. Соблюдение условий по звукошумовым показателям	Согласно требованиям строительных нормативных документов Республики Казахстан
Д. Сыртқы әрлеуге қойылатын талаптар Д. Требования к наружной отделке	
1. Жертөле 1. Цоколь	Нобайлық жобаға сәйкес/Согласно эскизному проекту
2. Қасбет/Қоршау құрастырмалары 2. Фасад / Ограждающие конструкций	Нобайлық жобаға сәйкес/Согласно эскизному проекту
5. Инженерлік желілерге қойылатын талаптар Требования к инженерным сетям	
1. Жылумен жабдықтау 1. Теплоснабжение	Талап етілмейді/Не требуется
2. Сумен жабдықтау 2. Водоснабжение	Талап етілмейді/Не требуется
3. Кәріз 3. Канализация	Талап етілмейді/Не требуется
4. Электрмен жабдықтау 4. Электроснабжение	Талап етілмейді/Не требуется
5. Газбен жабдықтау 5. Газоснабжение	Талап етілмейді/Не требуется
6. Телекоммуникация 6. Телекоммуникация	Талап етілмейді/Не требуется
7. Дренаж (қажет болған жағдайда) және нөсерлік кәріз) 7. Дренаж (при необходимости) и ливневая канализация)	Талап етілмейді/Не требуется
8. Стационарлық суғару жүйелері 8. Стационарные поливочные системы	Талап етілмейді/Не требуется
Құрылыс салушыға жүктелетін міндеттер Обязательства, возлагаемые на застройщика	
1. Инженерлік іздестірулер бойынша	Приступать к освоению земельного участка

1. По инженерным изысканиям	разрешается после проведения инженерно геологического исследования, геодезического выноса и закрепления его границ в натуре (на местности)
2.Қолданыстағы құрылыстар мен құрылғыларды бұзу (ауыстыру) бойынша 2.По сносу (переносу) существующих строений и сооружений	Талап етілмейді/Не требуется
3.Жер асты және жер үсті коммуникацияларын ауыстыру бойынша 3.По переносу подземных и надземных коммуникаций	Согласно техническим условиям на перенос (вынос) либо на проведения мероприятия по защите сетей и сооружений
4.Жасыл екпелерді сақтау және /немесе отырғызу бойынша 4. По сохранению и/или пересадке зеленых насаждений	Жасыл екпеледі сақтап қалуды қарастыру, қажет болғанда басқа жерге көшіріп отырғызу/Предусмотреть сохранение зеленых насаждений при необходимости обеспечить пересадку
5.Учаскені уақытша қоршау құрылысы бойынша 5. По строительству временного ограждения участка	Телімді уақытша h = 2 м профлистпен қорғауды қарастыру/Предусмотреть временное ограждение участка профлистом h = 2 м
Қосымша талаптар Дополнительные требования	- 1. При проектировании системы кондиционирования в здании (в том случае, когда проектом не предусмотрено централизованное холодоснабжение и кондиционирование) необходимо предусмотреть размещение наружных элементов локальных систем в соответствии с архитектурным решением фасадов здания. На фасадах проектируемого здания предусмотреть места (ниши, выступы, балконы и т.д.) для размещения наружных элементов локальных систем кондиционирования. 2. Применить материалы по ресурсосбережению и современных энергосберегающих технологий.
Жалпы талаптар Общие требования	1. Жобаны (жұмыс жобасын) әзірлеген кезде сәулет, қала құрылысы және құрылыс қызметі саласындағы Қазақстан Республикасының қолданыстағы заңнамаларының нормаларын басшылыққа алу. 2. Жобалауды (жаңа құрылыс кезінде) түзетілген М 1:500 топографиялық түсірілім және бұрын орындалған геологиялық іздестірулер материалдарында жүргізу. 3.

	Теміртау қаласының бас сәулетшісімен келісу: -М1:500 бас жоспары; 1. При разработке проекта (рабочего проекта) необходимо руководствоваться нормами действующего законодательства Республики Казахстан в сфере архитектурной, градостроительной и строительной деятельности. 2. Проектирование (при новом строительстве) необходимо вести на материалах откорректированной топографической съемки в М 1:500 и геологических изысканий, выполненных ранее. 3. Согласовать с главным архитектором города Темиртау генеральный план в М 1:500; 1. При разработке проекта (рабочего проекта) необходимо руководствоваться нормами действующего законодательства Республики Казахстан в сфере архитектурной, градостроительной и строительной деятельности. 2. Согласовать с главным архитектором города (района). 3. Провести экспертизу проекта строительства (в случаях, установленных законодательством Республики Казахстан в сфере архитектурной и строительной деятельности). 4. Подать уведомление о начале строительно-монтажных работ. 5. Приемка и ввод в эксплуатацию построенного объекта (тип приемки).
Қосымша|Дополнительно	-

Ескертпелер:
Примечания:

1. Жер учаскесін таңдау актісі негізінде СЖТ берілсе, СЖТ жер учаскесіне тиісті құқық туындаған кезден бастап күшіне енеді.

СЖТ және ТШ жобалау (жобалау-сметалық) құжаттаманың құрамында бекітілген құрылыстың бүкіл нормативтік ұзақтығының мерзімі шегінде қолданылады.

В случае предоставления АПЗ на основании акта выбора земельного участка, АПЗ вступаетв силу с момента возникновения соответствующего права на земельный участок.

АПЗ и ТУ действуют в течение всего срока нормативной продолжительности строительства, утвержденного в составе проектной (проектно-сметной) документации.

2. СЖТ шарттарын қайта қарауды талап ететін жағдайлар туындаған кезде, оған өзгерістерді тапсырыс берушінің келісімі бойынша енгізілуі мүмкін.

В случае возникновения обстоятельств, требующих пересмотра условий АПЗ, изменения

в него вносятся по согласованию с заказчиком.

3. СЖТ-да жазылған талаптар мен шарттар меншік нысанына және қаржыландыру көздеріне қарамастан инвестициялық процестің барлық қатысушылары үшін міндетті.

Требования и условия, изложенные в АПЗ, обязательны для всех участников инвестиционного процесса независимо от форм собственности и источников финансирования.

4. Тапсырыс берушінің СЖТ-да қамтылған талаптармен келіспеуі сот тәртібімен шағымдалуы мүмкін.

Несогласие заказчика с требованиями, содержащимися в АПЗ, обжалуется в судебном порядке.

Вх-85952

«ҚАРАҒАНДЫ ОБЛЫСЫНЫҢ ЖОЛАУШЫЛАР КӨЛІГІ ЖӘНЕ АВТОМОБИЛЬ ЖОЛДАРЫ БАСҚАРМАСЫ» МЕМЛЕКЕТТІК МЕКЕМЕСІ

100008, Қарағанды обл., Қарағанды қ., Әлиханов к-сі, 13 үй
тел.: 8 (7212) 42-33-63, факс: 8 (7212) 42-33-63e.mail:uptad@krg.gov.kz
ЖСК KZ85070102KSN3001000 «ҚР Қаржы министрлігі Қазынашылық комитеті» ММБСК KKMFKZ2A, БСН 011 140 002 856

ГОСУДАРСТВЕННОЕ УЧРЕЖДЕНИЕ «УПРАВЛЕНИЕ ПАССАЖИРСКОГО ТРАНСПОРТА И АВТОМОБИЛЬНЫХ ДОРОГ КАРАГАНДИНСКОЙ ОБЛАСТИ»

100008, Карагандинская обл., г.Караганда, ул. Алиханова, д.13
тел.: 8 (7212) 42-33-63, факс: 8 (7212) 42-33-63, e.mail: uptad@krg.gov.kz
ИИК KZ85070102KSN3001000 ГУ «Комитет казначейства Министерства финансов РК» ММ БИК KKMFKZ2A, БИН 011 140 002 856

02.05.2025 № 2-7/1460

Директору
ТОО «КарагандаКаздорпроект»
Камалетдинову Р.М.

ГУ «Управление пассажирского транспорта и автомобильных дорог Карагандинской области» сообщает, что объект «Реконструкция автомобильной дороги областного значения «Караганда-Темиртау-Чкалова-Кызылкайын» км 0-5» по уровню ответственности относится к объектам II-го (нормального) технически сложным объектам.

И.о. руководителя управления **М.Мукашев**

✍: Р. Искиндиров
☎: 8(7212) 50-42-31 (6352)

«ҚАРАҒАНДЫ ОБЛЫСЫНЫҢ
ЖОЛАУШЫЛАР КӨЛІГІ ЖӘНЕ
АВТОМОБИЛЬ ЖОЛДАРЫ
БАСҚАРМАСЫ»
МЕМЛЕКЕТТІК МЕКЕМЕСІ

100008, Қарағанды обл., Қарағанды қ., Әлиханов к-сі, 13 үй
тел.: 8 (7212) 42-33-63, факс: 8 (7212) 42-33-63 e.mail: uptad@krg.gov.kz
ЖСК KZ85070102KSN3001000 «ҚР Қаржы министрлігі Қазынашылық комитеті» ММ БСК KKMFKZ2A, БСН 011 140 002 856

ГОСУДАРСТВЕННОЕ УЧРЕЖДЕНИЕ
«УПРАВЛЕНИЕ
ПАССАЖИРСКОГО ТРАНСПОРТА
И АВТОМОБИЛЬНЫХ ДОРОГ
КАРАГАНДИНСКОЙ ОБЛАСТИ»

100008, Карагандинская обл., г.Караганда, ул. Алиханова, д.13
тел.: 8 (7212) 42-33-63, факс: 8 (7212) 42-33-63, e.mail: uptad@krg.gov.kz
ИИК KZ85070102KSN3001000 ГУ «Комитет казначейства Министерства финансов РК» ММ БИК KKMFKZ2A, БИН 011 140 002 856

22.05.2026 № 2-7/2601

Директору
ТОО «КарагандаКаздорпроект»
Камалетдинову Р.М.

ГУ «Управление пассажирского транспорта и автомобильных дорог Карагандинской области» сообщает, что начало реализации рабочего проекта «Реконструкция автомобильной дороги областного значения «Караганда-Темиртау-Чкалова-Кызылкайын» км 0-5» намечено на второй квартал (апрель) 2027 года. Расчет сроков строительства выполнить согласно СП РК 1.03-102-2014 часть II таб. Б.1.4.1.

Заместитель руководителя **А. Шағдат**

✍: Р. Искиндиров
☎: 8(7212) 50-42-31 (6356)

№-65362

«ҚАРАҒАНДЫ ОБЛЫСЫНЫҢ ЖОЛАУШЫЛАР КӨЛІГІ ЖӘНЕ АВТОМОБИЛЬ ЖОЛДАРЫ БАСҚАРМАСЫ» МЕМЛЕКЕТТІК МЕКЕМЕСІ

100008, Қараганды обл., Қараганды к., Әлиханов к-сі, 13 үй
тел.: 8 (7212) 42-33-63, факс: 8 (7212) 42-33-63e.mail:uptad@krg.gov.kz
ЖСК KZ85070102KSN3001000 «ҚР Қаржы министрлігі Қазынашылық комитеті» ММБСК KKMFKZ2A, БСН 011 140 002 856

ГОСУДАРСТВЕННОЕ УЧРЕЖДЕНИЕ «УПРАВЛЕНИЕ ПАССАЖИРСКОГО ТРАНСПОРТА И АВТОМОБИЛЬНЫХ ДОРОГ КАРАГАНДИНСКОЙ ОБЛАСТИ»

100008, Карагандинская обл., г.Караганда, ул. Алиханова, д.13
тел.: 8 (7212) 42-33-63, факс: 8 (7212) 42-33-63, e.mail: uptad@krg.gov.kz
ИИК KZ85070102KSN3001000 ГУ «Комитет казначейства Министерства финансов РК» ММ БИК KKMFKZ2A, БИН 011 140 002 856

02.05.2025 № 2-7/1461

Директору
ТОО «КарагандаКаздорпроект»
Камалетдинову Р.М.

ГУ «Управление пассажирского транспорта и автомобильных дорог Карагандинской области» сообщает, что финансирование объекта «Реконструкция автомобильной дороги областного значения «Караганда-Темиртау-Чкалова-Кызылкайын» км 0-5» планируется осуществлять за счет республиканского и областного бюджета.

И.о. руководителя управления **М.Мукашев**

✍: Р. Искиндиров
☎: 8(7212) 50-42-31 (6352)

«ҚАРАҒАНДЫ ОБЛЫСЫНЫҢ
ЖОЛАУШЫЛАР КӨЛІГІ ЖӘНЕ
АВТОМОБИЛЬ ЖОЛДАРЫ
БАСҚАРМАСЫ»
МЕМЛЕКЕТТІК МЕКЕМЕСІ

100008, Қарағанды обл., Қарағанды қ., Әлиханов к-сі, 13 үй
тел.: 8 (7212) 42-33-63, факс: 8 (7212) 42-33-63e.mail:uptad@krg.gov.kz
ЖСК KZ85070102KSN3001000 «ҚР Қаржы министрлігі Қазынашылық комитеті» ММБСК KKMFKZ2A, БСН 011 140 002 856

ГОСУДАРСТВЕННОЕ УЧРЕЖДЕНИЕ
«УПРАВЛЕНИЕ
ПАССАЖИРСКОГО ТРАНСПОРТА
И АВТОМОБИЛЬНЫХ ДОРОГ
КАРАГАНДИНСКОЙ ОБЛАСТИ»

100008, Карагандинская обл., г.Караганда, ул. Алиханова, д.13
тел.: 8 (7212) 42-33-63, факс: 8 (7212) 42-33-63, e.mail: uptad@krg.gov.kz
ИИК KZ85070102KSN3001000 ГУ «Комитет казначейства Министерства финансов РК» ММ БИК KKMFKZ2A, БИН 011 140 002 856

02.05.2025 № 2-7/1462

Директору
ТОО «КарагандаКаздорпроект»
Камалетдинову Р.М.

ГУ «Управление пассажирского транспорта и автомобильных дорог Карагандинской области» сообщает, что снегозаносимые участки на автомобильной дороге «Караганда-Темиртау-Чкалова-Кызылкайын» км 0-5 отсутствуют.

И.о. руководителя управления **М.Мукашев**

✍: Р. Искиндиров
☎: 8(7212) 50-42-31 (6352)

СВИДЕТЕЛЬСТВО ОБ АККРЕДИТАЦИИ

№ KZ74VWC00213439

Настоящее свидетельство об аккредитации выдано

Товарищество с ограниченной ответственностью "КарагандаКаздорпроект"

(наименование юридического лица)

Карагандинская область, Караганда Г.А., р.а. им. Казыбек би, район им. Казыбек би улица Ерубаева 50А

(юридический адрес)

на право осуществления экспертных работ по техническому обследованию надежности и устойчивости зданий и сооружений на технически и технологически сложных объектах первого и второго уровней ответственности

АККРЕДИТОВАНО

и внесен в реестр уполномоченного органа

Срок действия свидетельства до **30.05.2026 года**

Наименование услугодателя

Республиканское государственное учреждение "Комитет по делам строительства и жилищно-коммунального хозяйства Министерства промышленности и строительства Республики Казахстан"

г.Астана

30.05.2024 год

Бұл құжат ҚР 2003 жылдың 7 қаңтарындағы «Электронды құжат және электронды сандық қол қою» туралы заңның 7 бабы, 1 тармағына сәйкес қағаз бетіндегі заңмен тең. Электрондық құжат www.elicense.kz порталында құрылған.Электрондық құжат түпнұсқасын www.elicense.kz порталында тексере аласыз.
Данный документ согласно пункту 1 статьи 7 ЗРК от 7 января 2003 года «Об электронном документе и электронной цифровой подписи» равнозначен документу на бумажном носителе. Электронный документ сформирован на портале www.elicense.kz. Проверить подлинность электронного документа вы можете на портале www.elicense.kz.

АККРЕДИТАЦИЯ ТУРАЛЫ КУӘЛІК

№ KZ74VWC00213439

Аккредитация туралы осы куәлік

"КарагандаКаздорпроект" жауапкершілігі шектеулі серіктестігі берілді,

(заңды тұлғаның атауы)

Қарағанды облысы, Қарағанды Қ.Ә., Қазыбек би атын. а.ә., Қазыбек би атын. ауданы Ерубаев көшесі 50А

(заңды мекенжай)

бірінші және екінші жауапкершілік деңгеіндегі техникалық және технологиялық күрделі объектілердегі ғимараттар мен құрылыстардың сенімділігін және орнықтылығын техникалық зерттеп-қарау бойынша сараптама жұмыстарын жүзеге асыру құқығына

АККРЕДИТТЕЛДІ

және уәкілетті органның тізіліміне енгізілді

Куәлікті қолдану мерзімі **30.05.2026 дейін**

Уәкілетті орган "Қазақстан Республикасы Өнеркәсіп және құрылыс министрлігінің Құрылыс және тұрғын үй-коммуналдық шаруашылық істері комитеті" Республикалық мемлекеттік мекемесі

Астана қ.

30.05.2024

Бұл құжат ҚР 2003 жылдың 7 қаңтарындағы «Электронды құжат және электронды сандық қол қою» туралы заңның 7 бабы, 1 тармағына сәйкес қағаз бетіндегі заңмен тең. Электрондық құжат www.elicense.kz порталында құрылған.Электрондық құжат түпнұсқасын www.elicense.kz порталында тексере аласыз.
Данный документ согласно пункту 1 статьи 7 ЗРК от 7 января 2003 года «Об электронном документе и электронной цифровой подписи» равнозначен документу на бумажном носителе. Электронный документ сформирован на портале www.elicense.kz. Проверить подлинность электронного документа вы можете на портале www.elicense.kz.

Қарағанды облысының әкімшілігі

"Қарағанды облысының мемлекеттік сәулет-құрылыс бақылау басқармасы" коммуналдық мемлекеттік мекемесі

Акимат Карагандинской области

Государственное учреждение "Управление государственного архитектурно-строительного контроля Карагандинской области"

АТТЕСТАТ

эксперта осуществляющего экспертные работы и инжиниринговые услуги в сфере архитектурной, градостроительной и строительной деятельности
№ KZ02VJE00030522

Настоящим удостоверяется что:

ГУЩИН АЛЕКСАНДР ВЛАДИМИРОВИЧ

присвоен статус эксперта по экспертным работам и инжиниринговым услугам с правом осуществления этой деятельности:
по виду: **Техническое обследование надежности и устойчивости зданий и сооружений**
по специализации:

Приказ руководителя местного уполномоченного органа от 15.09.2017 г. № 134/л

Дата выдачи: 18.09.2017 г.

Заместитель руководителя **Нуркенов Тимур Сапаргалиевич**

Бұл құжат ҚР 2003 жылдың 7 қаңтарындағы «Электрондық құжат және электрондық сандық қол қою туралы заңның» 7 бабы 1 тармағына сәйкес қағаз бетіндегі заңмен тең. Электрондық құжат www.elicense.kz порталында құрылған.Электрондық құжат түпнұсқасын www.elicense.kz порталында тексере аласыз.
Данный документ согласно пункту 1 статьи 7 ЗРК от 7 января 2003 года "Об электронном документе и электронной цифровой подписи" равнозначен документу на бумажном носителе. Электронный документ сформирован на портале www.elicense.kz. Проверить подлинность электронного документавы можете на портале www.elicense.kz.

ҚАРАҒАНДЫ ОБЛЫСЫ
БҰҚАР ЖЫРАУ АУДАНЫНЫҢ
ӘКІМДІГІ

АКИМАТ
БУХАР-ЖЫРАУСКОГО РАЙОНА
КАРАГАНДИНСКОЙ ОБЛАСТИ

Қ А У Л Ы

ПОСТАНОВЛЕНИЕ

2013. 14. 10 № 37/14

Ботақара кенті

поселок Ботакара

«Қарағанды облысының жолаушылар көлігі және автомобиль жолдары басқармасы» ММ жерлер беру туралы

«Қарағанды облысының жолаушылар көлігі және автомобиль жолдары басқармасы» ММ 24.07.2013 ж. өтінішінің негізінде, Қазақстан Республикасының 2003 жылғы 20 маусымдағы Жер кодексінің 34 бабына, 01.08.2013 ж. жер учаскелерін беру және жер пайдалану мәселелері жөніндегі аудандық комиссияның оң тұжырымдамасынаң, Бұқар жырау ауданы жер қатынастары бөлімі ММ 04.10.2013 ж. № 547-Б бұйрығымен бекітілген жерге орналастыру жобасына сәйкес аудан әкімдігі ҚАУЛЫ ЕТЕДІ:

1.Жалпы аумағы 11,4622 га жер учаскесі Самарканд селолық округі бойынша аудан қоры жерлері санатынан өнеркәсіп, көлік, байланыс, ғарыш қызметі, қорғаныс, ұлттық қауіпсіздік мұқтажына арналған жер және ауыл шарушылығына арналмаған өзге де жерлер санатына ауыстырылсын.

2.Қарағанды облысының жолаушылар көлігі және автомобиль жолдары басқармасы» Мемлекеттік мекемесіне Самарканд селолық округі жерлерінде «Қарағанды-Теміртау-Чкалов-Березняки» км 0-19 нақты автомобиль жолына қызмет көрсету үшін жалпы аумағы 11,4622 га бөлінетін жер учаскесі тұрақты жер пайдалану құқығымен берілсін.

3.Жер учаскесін пайдаланудағы шектеулер мен ауыртпалықтар: санитарлық және экологиялық талаптардың, ҚР «Автомобиль жолдары туралы» Заңының нормалары мен талаптарының сақталуы белгіленсін.

4.Қарағанды облысының жолаушылар көлігі және автомобиль жолдары басқармасы Мемлекеттік мекемесі қолданыстағы заңнамаға сәйкес тұрақты жер пайдалану құқығына Акті ресімдесін және жер пайдалану құқығын әділет органдарында тіркесін.

5.Осы қаулының орындалуын бақылау аудан әкімінің орынбасары Талғат Ахметұлы Елубаевқа жүктелсін.

Аудан әкімі Н.КОБЖАНОВ

Келісілген
Аудан әкімінің орынбасарлары А.Әли
Т.Елубаев
Құқықтық қамтамасыз ету бөлімінің басшысы Т.Кулмакова
Экономика және қаржы бөлімі басшысы м.а. С.Аймагамбетова
Кәсіпкерлік және өнеркәсіп бөлімінің басшысы Т.Дюсебаев

Жер қатынастары бөлімінің басшысы Е.Маденистов

Орын. Маденистов Е.

2 ҚАЗАҚСТАН РЕСПУБЛИКАСЫ ӘДІЛЕТ МИНИСТРЛІГІ
"ҚАРАҒАНДЫ ОБЛЫСЫНЫҢ ӘДІЛЕТ ДЕПАРТАМЕНТІ
ҰЗЫНАР ЖЫРАУ АУДАНЫНЫҢ ӘДІЛЕТ БАСҚАРМАСЫ" ММ

ӨТІНІШ № 00203947735Ч

ТІРКЕУ ІСІ №

КАДАСТРЛЫҚ № 09:140:000:035.

ТІРКЕЛГЕН УАҚЫТЫ 28.02.14
ТІРКЕЛГЕН УАҚЫТЫ 17:59
(сағат, минут)

ЖЫЛЖЫМАЙТЫН МҮЛІК
ОБЪЕКТІСІНІҢ МЕКЕН-ЖАЙЫ: г. о. Самаркандский

ТІРКЕУШІ (МАМАН) Чудинко Б. К. ҚОЛЫ

БӨЛІМ БАСТЫҒЫ ҚОЛЫ

БАСШЫ Дікенова Д.У ҚОЛЫ

2 ҚАЗАҚСТАН РЕСПУБЛИКАСЫ ӘДІЛЕТ МИНИСТРЛІГІ
"ҚАРАҒАНДЫ ОБЛЫСЫНЫҢ ӘДІЛЕТ ДЕПАРТАМЕНТІ
ҰЗЫНАР ЖЫРАУ АУДАНЫНЫҢ ӘДІЛЕТ БАСҚАРМАСЫ" ММ

ӨТІНІШ № 00203947778Ч

ТІРКЕУ ІСІ №

КАДАСТРЛЫҚ № 09:140:059:036.

ТІРКЕЛГЕН УАҚЫТЫ 28.02.14
ТІРКЕЛГЕН УАҚЫТЫ 18:02
(сағат, минут)

ЖЫЛЖЫМАЙТЫН МҮЛІК
ОБЪЕКТІСІНІҢ МЕКЕН-ЖАЙЫ: г. о. Самаркандский.

ТІРКЕУШІ (МАМАН) Чудинко Б. К. ҚОЛЫ

БӨЛІМ БАСТЫҒЫ ҚОЛЫ

БАСШЫ Дікенова Д. У ҚОЛЫ

2 "ҚАЗАҚСТАН РЕСПУБЛИКАСЫ ӘДІЛЕТ МИНИСТРЛІГІ
ҚАРАҒАНДЫ ОБЛЫСЫНЫҢ ӘДІЛЕТ ДЕПАРТАМЕНТІ
"ҰЗЫНАР ЖЫРАУ АУДАНЫНЫҢ ӘДІЛЕТ БАСҚАРМАСЫ" ММ

ӨТІНІШ № 00203947778Б

ТІРКЕУ ІСІ №

КАДАСТРЛЫҚ № 09:140:059:037

ТІРКЕЛГЕН УАҚЫТЫ 28.02.14
ТІРКЕЛГЕН УАҚЫТЫ 18:04
(сағат, минут)

ЖЫЛЖЫМАЙТЫН МҮЛІК
ОБЪЕКТІСІНІҢ МЕКЕН-ЖАЙЫ: г. о. Самаркандский.

ТІРКЕУШІ (МАМАН) Чудинко Б. К. ҚОЛЫ

БӨЛІМ БАСТЫҒЫ ҚОЛЫ

БАСШЫ Дікенова Д. У ҚОЛЫ

ҚАРАҒАНДЫ ОБЛЫСЫ
БҰҚАР ЖЫРАУ АУДАНЫНЫҢ
ӘКІМДІГІ

АКИМАТ
БУХАР-ЖЫРАУСКОГО РАЙОНА
КАРАГАНДИНСКОЙ ОБЛАСТИ

ҚАУЛЫ

2013. 14.10. № 37/14

Ботақара кенті

ПОСТАНОВЛЕНИЕ

поселок Ботакара

О предоставлении земель ГУ «Управление пассажирского транспорта и автомобильных дорог Карагандинской области»

На основании заявления ГУ «Управление пассажирского транспорта и автомобильных дорог Карагандинской области» от 24.07.2013 года в соответствии со статьей 34 Земельного кодекса Республики Казахстан от 20 июня 2003 года, положительного заключения районной комиссии по вопросам предоставления земельных участков и землепользования от 01.08.2013 года, землеустроительного проекта, утвержденного приказом ГУ «Отдел земельных отношений Бухар-Жырауского района» № 547-Б от 04.10.2013 года, акимат района ПОСТАНОВЛЯЕТ:

1. Перевести земельный участок площадью 11.4622 га из категории земель запаса района в категорию земель промышленности, транспорта, связи, для нужд космической деятельности, обороны и иного несельскохозяйственного назначения по Самаркандскому сельскому округу.

2.Предоставить Государственному учреждению «Управление пассажирского транспорта и автомобильных дорог Карагандинской области» на праве постоянного землепользования делимый земельный участок площадью 11.4622 га под дорогами для обслуживания существующей автомобильной дороги «Караганда- Темиртау – Чкалова-Березняки» км 0-19 на землях Самаркандского сельского округа.

3.Установить ограничения в использовании и обременении земельного участка: соблюдение санитарных и экологических норм, норм и требований Закона РК «Об автомобильных дорогах».

4. Государственному учреждению «Управление пассажирского транспорта и автомобильных дорог Карагандинской области» согласно действующего законодательства изготовить Акт на право постоянного землепользования и зарегистрировать право землепользования в органах юстиции.

666821

5. Контроль за выполнением данного постановления возложить на заместителя акима района Елюбаева Талгата Ахметовича.

Аким района Н.КОБЖАНОВ

Согласовано

Заместители акима района А.Әли

Т.Елюбаев

И.о.руководителя отдела экономики и финансов С.Аймагамбетова

Руководитель отдела предпринимательства
и промышленности Т.Дюсебаев

Руководитель отдела земельных отношений Е.Маденистов

Руководитель отдела правового обеспечения Т.Кулмакова

Исп.Маденистов Е.

Байланған, нөмірленген
2 (екі) парақ
М.О. Ширенко БК

ҚАРАҒАНДЫ ОБЛЫСЫ
ТЕМІРТАУ ҚАЛАСЫНЫҢ
ӘКІМДІГІ

АКИМАТ
ГОРОДА ТЕМИРТАУ
КАРАГАНДИНСКОЙ ОБЛАСТИ

ҚАУЛЫ

7 қараша 2013

Теміртау қаласы

ПОСТАНОВЛЕНИЕ

№ 45/22

город Темиртау

«Қарағанды облысының жолаушылар көлігі және автомобиль жолдары басқармасы» ММ-ге тұрақты жер пайдалану құқығын беру туралы

Қарағанды облысы, Қарағанды қаласы, Қазыбек би атындағы аудан, Әлиханов көшесі, 13-үй мекенжайда орналасқан «Қарағанды облысының жолаушылар көлігі және автомобиль жолдары басқармасы» мемлекеттік мекемесінің 2013 жылғы 29 шілдедегі № ЗТ-К-614, 2013 жылғы 23 қазандағы № ЗТ-О-678, № ЗТ-О-679, № ЗТ-О-680 өтініштерін, Қарағанды облысы әкімдігінің 2005 жылғы 20 қазандағы № 19/06 «Қарағанды облысының облыстық маңызы бар автомобиль жолдарының тізбесін бекіту туралы» қаулысын, 2013 жылғы 1 тамыздағы № 01-106/397, № 01-106/398 сұралып отырған жер учаскесін аумақтық аймақтарға бөлуге сәйкес мәлімделген нысаналы мақсаты бойынша пайдалану мүмкіндігі туралы ұсынысын, Теміртау қаласы әкімдігі жанындағы жер учаскелерін беру немесе бас тарту мүмкіндігін анықтайтын комиссия отырысының 2013 жылғы 1 тамыздағы № 01-31/29 хаттамасының 2013 жылғы 1 тамыздағы үзіндісін, 2013 жылғы 31 қазандағы № 01-107/271, № 01-107/272, № 01-107/273 бұйрықтармен бекітілген жерге орналастыру жобаларын және Қазақстан Республикасының 2003 жылғы 20 маусымдағы Жер кодексінің 34, 39, 115-баптарын, Қазақстан Республикасының 2003 жылғы 9 шілдедегі Су кодексін, Қазақстан Республикасының 2001 жылғы 23 қаңтардағы «Қазақстан Республикасындағы жергілікті мемлекеттік басқару және өзін-өзі басқару туралы» Заңының 31-бабын, Қазақстан Республикасының 2001 жылғы 17 шілдедегі «Автомобиль жолдары туралы» Заңын басшылыққа ала отырып, Теміртау қаласының әкімдігі **ҚАУЛЫ ЕТЕДІ**:

1. «Қарағанды облысының жолаушылар көлігі және автомобиль жолдары басқармасы» мемлекеттік мекемесіне Қарағанды облысы Теміртау қаласы жерлерінде орналасқан, қолданыстағы 0-19 км «Қарағанды – Теміртау – Чкалова - Березняки» автомобиль жолдарын пайдалану үшін, жалпы ауданы

047851

8,1799 га бөлінбейтін жер учаскелеріне тұрақты жер пайдалану құқығы берілсін, оның ішінде:

№ 1 учаске – 4,0428 га;

№ 2 учаске – 1,4465 га;

№ 3 учаске – 2,6906 га.

2. «Қарағанды облысының жолаушылар көлігі және автомобиль жолдары басқармасы» мемлекеттік мекемесі Қазақстан Республикасының қолданыстағы заңнамасына сәйкес келесі әрекеттерді орындасын:

1) «Теміртау қаласының жер қатынастары бөлімі» мемлекеттік мекемесімен бірлесіп жер учаскесін тұрақты жер пайдалануға ресімдеу жұмыстарын ұйымдастырсын;

2) жер учаскесіне салынған ауыртпалықтарды орындасын:

- санитарлық және экологиялық нормалардың; Қазақстан Республикасының «Автомобиль жолдары туралы» Заңының нормалары мен талаптарының сақталуы;

- № 1 учаске бойынша – жоғарыда көрсетілген ауыртпалықтарға қосымша: су қорғау аймағы мен белдеулерінде шаруашылық қызмет шектеулерінің сақталуы; Қазақстан Республикасының Су кодексі нормаларының сақталуы.

3. Осы қаулының орындалуын бақылау әкімнің орынбасары Сергей Николаевич Тымченкоға жүктелсін.

Теміртау қаласының әкімі **Н.Сұлтанов**

Орындаған: Ә.Әбекенова
Телефон 931110

ҚАРАҒАНДЫ ОБЛЫСЫ
ТЕМІРТАУ ҚАЛАСЫНЫҢ
ӘКІМДІГІ

ҚАУЛЫ

7 ноября 2013

Теміртау қаласы

АКИМАТ
ГОРОДА ТЕМИРТАУ
КАРАГАНДИНСКОЙ ОБЛАСТИ

ПОСТАНОВЛЕНИЕ

№ 45/22

город Темиртау

О предоставлении ГУ «Управление пассажирского транспорта и автомобильных дорог Карагандинской области» право постоянного землепользования

Рассмотрев заявления от 29 июля 2013 года № ЗТ-К-614, от 23 октября 2013 года № ЗТ-О-678, № ЗТ-О-679, № ЗТ-О-680 государственного учреждения «Управление пассажирского транспорта и автомобильных дорог Карагандинской области», расположенного по адресу: Карагандинская область, город Караганда, район имени Казыбек би, улица Алиханова, дом 13, постановление акимата Карагандинской области от 20 октября 2005 года № 19/06 «Об утверждении перечня автомобильных дорог областного значения Карагандинской области», предложения о возможности использования испрашиваемого земельного участка по заявленному целевому назначению в соответствии с территориальным зонированием от 1 августа 2013 года № 01-106/397, № 01-106/398, выписку от 1 августа 2013 года из протокола заседания комиссии по определению возможности предоставления или об отказе в предоставлении земельных участков при акимате города Темиртау от 1 августа 2013 года № 01-31/29, проекты землеустройства, утвержденные приказами от 31 октября 2013 года № 01-107/271, № 01-107/272, № 01-107/273 и, руководствуясь статьями 34, 39, 115 Земельного кодекса Республики Казахстан от 20 июня 2003 года, Водным Кодексом Республики Казахстан от 9 июля 2003 года, статьей 31 Закона Республики Казахстан от 23 января 2001 года «О местном государственном управлении и самоуправлении в Республике Казахстан», Законом Республики Казахстан от 17 июля 2001 года «Об автомобильных дорогах», акимат города Темиртау **ПОСТАНОВЛЯЕТ**:

1. Предоставить государственному учреждению «Управление пассажирского транспорта и автомобильных дорог Карагандинской области» право постоянного землепользования, на неделимые земельные участки, для эксплуатации существующей автодороги «Караганда – Темиртау – Чкалова – Березняки», км 0-19, расположенные на землях города Темиртау Карагандинской области, общей площадью 8,1799 га, в том числе:

047849

участок № 1 – 4,0428 га;
участок № 2 – 1,4465 га;
участок № 3 – 2,6906 га.

2. Государственному учреждению «Управление пассажирского транспорта и автомобильных дорог Карагандинской области», в соответствии с действующим законодательством Республики Казахстан, выполнить следующие действия:

1) совместно с государственным учреждением «Отдел земельных отношений города Темиртау» организовать работы по оформлению земельного участка в постоянное землепользование;

2) нести обременения земельного участка:

- соблюдение санитарных и экологических норм; норм и требований Закона Республики Казахстан «Об автомобильных дорогах»;

- по участку № 1 – дополнительно к вышеуказанным обременениям: соблюдение ограничений хозяйственной деятельности в водоохранной зоне и полосе; соблюдение норм Водного Кодекса Республики Казахстан.

3. Контроль за исполнением настоящего постановления возложить на заместителя акима Тымченко Сергея Николаевича.

Аким города Темиртау **Н.Султанов**

Исполнитель А. Абекенова
Телефон 931110

Прошито, пронумеровано на 2 листах
«22» 02 2014г.
Исп.

ҚАРАҒАНДЫ ОБЛЫСЫ
БҰҚАР ЖЫРАУ АУДАНЫ
САМАРҚАНД
АУЫЛДЫҚ ОКРУГІНІҢ
ӘКІМІ

АКИМ
САМАРКАНДСКОГО
СЕЛЬСКОГО ОКРУГА
БУХАР ЖЫРАУСКОГО РАЙОНА
КАРАГАНДИНСКОЙ ОБЛАСТИ

ӨКІМ

РАСПОРЯЖЕНИЕ

28.11.2013 жс № 22-Ө

Самарқанд аулы

с. Самарканд

«Қарағанды облысының жолаушылар көлігі және автомобиль жолдары басқармасы» ММ-не тұрақты жер пайдалануға жер учаскесін беру туралы

«Қарағанды облысының жолаушылар көлігі және автомобиль жолдары басқармасы» ММ-нің тұрақты жер пайдалануға жер учаскесін беру туралы өтінішін қарастырып, Қазақстан Республикасының Жер Кодексі, «Қазақстан Республикасындағы жергілікті мемлекеттік басқару және өзін-өзі басқару туралы» Қазақстан Республикасының Заңы, жер учаскелерін беру және жер пайдалану мәселелері жөніндегі аудандық комиссиясының 01.08.2013 жылғы қорытындысы және «Бұқар жырау ауданының жер қатынастары бөлімі» ММ-нің 04.10.2013 жылғы № 553-Б бұйрығымен бекітілген жерге орналастыру жобасының негізінде:

1. Қарағанды облысы, Бұқар жырау ауданы, Самарқанд ауылдық округі, Чкалов селосының жерлерінде орналасқан, көлемі 7,2400 га бөлінетін жер учаскесі «Қарағанды-Теміртау-Чкалова-Березняки», км 0-19 нақты автожолына қызмет көрсету үшін, тұрақты жер пайдалану құқығымен «Қарағанды облысының жолаушылар көлігі және автомобиль жолдары басқармасы» ММ-не берілсін.

2. Жер учаскесін пайдаланудағы шектеулер мен ауыртпалықтар: санитарлық және экологиялық талаптардың, Қазақстан Республикасының «Автомобиль жолдары туралы» Заңының нормалары мен талаптарының сақталуы белгіленсін.

3. «Қарағанды облысының жолаушылар көлігі және автомобиль жолдары басқармасы» ММ Қазақстан Республикасының жер заңнамаларына сәйкес жер учаскесіне тұрақты жер пайдалану құқығын беретін актісі алынсын.

М. Аксартов

2 "ҚАЗАҚСТАН РЕСПУБЛИКАСЫ ӘДІЛЕТ МИНИСТРЛІГІ
ҚАРАҒАНДЫ ОБЛЫСЫНЫҢ ӘДІЛЕТ ДЕПАРТАМЕНТІ
БҰҚАР ЖЫРАУ АУДАНЫНЫҢ ӘДІЛЕТ БАСҚАРМАСЫ" ММ

ӨТІНІШ № 00203930483З	ТІРКЕУ ІС №
КАДАСТРЛЫҚ № 09:140:098:855	ТІРКЕЛГЕН УАҚЫТЫ 15:12 ТІРКЕЛГЕН УАҚЫТЫ 25.03.14 (сағат, минут)
ЖЫЛЖЫМАЙТЫН МҮЛІК ОБЪЕКТІСІНІҢ МЕКЕН-ЖАЙЫ: с/о Самаркандский с. Чкалово	
ТІРКЕУШІ (МАМАН): Баландин	ҚОЛЫ
БӨЛІМ БАСШЫСЫ:	ҚОЛЫ
БАСШЫ Айкенов	ҚОЛЫ

ҚАРАҒАНДЫ ОБЛЫСЫ
БҰҚАР ЖЫРАУ АУДАНЫ
САМАРҚАНД
АУЫЛДЫҚ ОКРУГІНІҢ
ӘКІМІ

АКИМ
САМАРКАНДСКОГО
СЕЛЬСКОГО ОКРУГА
БУХАР ЖЫРАУСКОГО РАЙОНА
КАРАГАНДИНСКОЙ ОБЛАСТИ

ӨКІМ

РАСПОРЯЖЕНИЕ

28.11.2013 г. № 22-Р

Самарқанд аулы
с. Самарканд

О предоставлении в постоянное землепользование земельного участка ГУ «Управление пассажирского транспорта и автомобильных дорог Карагандинской области»

Рассмотрев заявление ГУ «Управление пассажирского транспорта и автомобильных дорог Карагандинской области» о предоставлении в постоянное землепользование земельного участка, на основании Земельного Кодекса Республики Казахстан, Закона Республики Казахстан «О местном государственном управлении и самоуправлении в Республике Казахстан», заключения районной комиссии по предоставлению земельных участков и землепользования от 01.08.2013 года и землеустроительного проекта утвержденного приказом ГУ «Отдел земельных отношений Бухар-Жырауского района» № 553-Б от 04.10.2013 года:

1. Предоставить ГУ «Управление пассажирского транспорта и автомобильных дорог Карагандинской области» в постоянное землепользование делимый земельный участок, расположенный на землях села Чкалово, Самаркандского сельского округа, Бухар-Жырауского района Карагандинской области площадью 7,2400 га, для обслуживания существующей автодороги «Караганда-Темиртау-Чкалова-Березняки», км 0-19.

2. Установить ограничения в использовании и обременения земельного участка: соблюдение санитарных и экологических норм, норм и требовании Закона Республики Казахстан «Об автомобильных дорогах».

3. ГУ «Управление пассажирского транспорта и автомобильных дорог Карагандинской области» получить акт на право постоянного землепользования на земельный участок в соответствии с земельным законодательством Республики Казахстан.

М. Аксартов

ТҰРАҚТЫ ЖЕР ПАЙДАЛАНУ
ҚҰҚЫҒЫН БЕРЕТІН

АКТ

НА ПРАВО ПОСТОЯННОГО
ЗЕМЛЕПОЛЬЗОВАНИЯ

Жоспар шегіндегі бөтен жер учаскелері
Посторонние земельные участки в границах плана

Жоспардағы № на плане	Жоспар шегіндегі бөтен жер учаскелерінің кадастрлық нөмірлері Кадастровые номера посторонних земельных участков в границах плана	Алаңы, га Площадь, га
	жоқ нет	

Осы акт "ЖерҒӨО" РМК ҚФ Теміртау қалалық бөлімшесінде жасалды
Настоящий акт изготовлен Темиртауским городским отделением КФ РГП "НПЦзем"

М.О. _____ Шелестова Н.М.
(қолы, подпись)

М.П. 4 12 2013 ж, г.

Осы актіні беру туралы жазба жер учаскесіне меншіктік құқығын, жер пайдалану құқығын беретін актілер жазылатын Кітапта № 1364 болып жазылды
Қосымша: жоқ

Запись о выдаче настоящего акта произведена в Книге записей актов на право собственности на земельный участок, право землепользования за № 1364
Приложение: нет

Шектесулерді сипаттау жөніндегі ақпарат жер учаскесіне сәйкестендіру құжатын дайындаған сәтте күшінде
Описание смежеств действительно на момент изготовления идентификационного документа на земельный участок

№ 0313052

Жер учаскесінің ЖОСПАРЫ
План земельного участка

Учаскенің мекенжайы, мекенжайының тіркеу коды (ол бар болған кезде):
Қарағанды облысы, Теміртау қаласы
Адрес, регистрационный код адреса (при его наличии) участка:
Карагандинская область, город Темиртау



Шектесу учаскелерінің кадастрлық нөмірлері (жер санаттары)
А-дан Б-ға дейін - 09-145-121 (елді мекендердің жерлері)
Б-дан В-ға дейін - 09-145-001-060
В-дан А-ға дейін - 09-145-121 (елді мекендердің жерлері)

Кадастровые номера (категории земель) смежных участков
От А до Б - 09-145-121 (земли населенных пунктов)
От Б до В - 09-145-001-060
От В до А - 09-145-121 (земли населенных пунктов)

1 - 2	46.70	23 - 24	12.01
2 - 3	18.05	25 - 26	6.95
3 - 4	28.07	26 - 27	54.40
9 - 10	488.60	27 - 28	16.25
10 - 11	34.10	28 - 29	19.73
11 - 12	21.40	29 - 30	31.89
12 - 13	19.60	36 - 37	35.61
13 - 14	33.31	37 - 1	14.60
21 - 22	27.15		
22 - 23	8.20		

МАСШТАБ 1:10000

№ 0313052

Жер учаскесінің кадастрлық нөмірі: **09-145-121-073**
Жер учаскесіне тұрақты жер пайдалану құқығы
Жер учаскесінің алаңы: **4,0428 га**
Жердің санаты: **Елді мекендердің (қалалар, поселкелер және ауылдық елді мекендер) жерлері**
Жер учаскесін нысаналы тағайындау:
қолданыстағы 0 - 19 км "Қарағанды - Теміртау - Чкалова - Березняки" автомобиль жолдарын пайдалану үшін
Жер учаскесін пайдаланудағы шектеулер мен ауыртпалықтар:
санитарлық және экологиялық нормалардың; Қазақстан Республикасының "Автомобиль жолдары туралы" Заңының нормалары мен талаптарының сақталуы, су қорғау аймағы мен белдеулерінде шаруашылық қызмет шектеулерінің сақталуы; Қазақстан Республикасының Су кодексі нормаларының сақталуы
Жер учаскесінің бөлінуі: **бөлінбейді**

Кадастровый номер земельного участка: **09-145-121-073**
Право постоянного землепользования на земельный участок
Площадь земельного участка: **4,0428 га**
Категория земель: **Земли населенных пунктов (городов, поселков и сельских населенных пунктов)**
Целевое назначение земельного участка:
для эксплуатации существующей автодороги "Караганда - Темиртау - Чкалова - Березняки", км 0 - 19
Ограничения в использовании и обременения земельного участка:
соблюдение санитарных и экологических норм; норм и требований Закона Республики Казахстан "Об автомобильных дорогах", соблюдение ограничений хозяйственной деятельности в водоохранной зоне и полосе; соблюдение норм Водного Кодекса Республики Казахстан
Делимость земельного участка: **неделимый**

ҚАЗАҚСТАН РЕСПУБЛИКАСЫНЫҢ
ӘДІЛЕТ МИНИСТРЛІГІ
ҚАРАҒАНДЫ ОБЛЫСЫ ӘДІЛЕТ
ДЕПАРТАМЕНТІНІҢ ТЕМІРТАУ
ҚАЛАСЫ ӘДІЛЕТ БАСҚАРМАСЫ

МИНИСТЕРСТВО ЮСТИЦИИ
РЕСПУБЛИКИ КАЗАХСТАН
УПРАВЛЕНИЕ ЮСТИЦИИ ГОРОДА
ТЕМИРТАУ ДЕПАРТАМЕНТА
ЮСТИЦИИ КАРАГАНДИНСКОЙ
ОБЛАСТИ

МЕНШІК ИЕСІ (ҚҰҚЫҚ ИЕСІ) ТУРАЛЫ МӘЛІМЕТТЕР
СВЕДЕНИЯ О СОБСТВЕННИКЕ (ПРАВООБЛАДАТЕЛЕ)

№ 002038091885

26.02.2014г.

Кадастр нөмері/Кадастровый номер: **09:145:121:073**

Жылжымайтын мүлік объектінің мекен-жайы
Адрес объекта недвижимости: **обл. Карагандинская, г. Темиртау .**

Меншік иесі (құқық иесі) Собственник (правообладатель)	Құқық пайда болу негіздемесі/ Основание возникновения права
Государственное учреждение "Управление пассажирского транспорта и автомобильных дорог Карагандинской области"	**Постановление (№ 45/22 от 07.11.2013г.) - Дата регистрации: 20.02.2014 15:16**

Басшы
Руководитель (қолы/подпись) **Жампейсов У.А.** (тегі/фамилия, аты/имя, әкесінің аты/отчество)

Бас маман
Главный специалист (қолы/подпись) **Дюсембаев Н.Т.** (тегі/фамилия, аты/имя, әкесінің аты/отчество)

Жетекші маман
Ведущий специалист (қолы/подпись) **Оспанова А.А.** (тегі/фамилия, аты/имя, әкесінің аты/отчество)

Жоспар шегіндегі бөтен жер учаскелері
Посторонние земельные участки в границах плана

Жоспардағы № на плане	Жоспар шегіндегі бөтен жер учаскелерінің кадастрлық нөмірлері Кадастровые номера посторонних земельных участков в границах плана	Алаңы, га Площадь, га
1	09140099027	0,0009

Осы акт "Жер ҒӨО" РМК Қарағанды филиалында жасалды
Настоящий акт изготовлен Карагандинским филиалом РГП "НПЦзем"
М.Ө. _____ М.Тусупов

М.П. 20 13 ж/г 15 11

Осы актіні беру туралы жазба жер учаскесіне меншіктік құқығын, жер пайдалану құқығын беретін актілер жазылатын Кітапта № 1250 болып жазылды
Қосымша: жоқ

Запись о выдаче настоящего акта произведена в Книге записей актов на право собственности на земельный участок, право землепользования за № 1250
Приложение: нет

Шектесулерді сипаттау жөніндегі ақпарат жер учаскесіне сәйкестендіру құжатын дайындаған сәтте күшінде
Описание смежеств действительно на момент изготовления идентификационного документа на земельный участок

ТҰРАҚТЫ ЖЕР ПАЙДАЛАНУ ҚҰҚЫҒЫН БЕРЕТІН

АКТ

НА ПРАВО ПОСТОЯННОГО ЗЕМЛЕПОЛЬЗОВАНИЯ

№ 0225665

Жер учаскесінің кадастрлық нөмірі: **09-140-099-037**
Жер учаскесіне тұрақты жер пайдалану құқығы
Жер учаскесінің алаңы: **0,5301 га**
Жердің санаты: **Өнеркәсіп, көлік, байланыс, ғарыш қызметі, қорғаныс, ұлттық қауіпсіздік мұқтажына арналған жер және ауыл шаруашылығына арналмаған өзге де жер**
Жер учаскесін нысаналы тағайындау:
"Қарағанды-Теміртау-Чкалов-Березняки" км 0-19 нақты автомобиль жолына қызмет көрсету
Жер учаскесін пайдаланудағы шектеулер мен ауыртпалықтар:
санитарлық және экологиялық талаптардың, ҚР "Автомобиль жолдары туралы" Заңының нормалары мен талаптарының сақталуы
Жер учаскесінің бөлінуі: **бөлінеді**

Кадастровый номер земельного участка: **09-140-099-037**
Право постоянного землепользования на земельный участок
Площадь земельного участка: **0,5301 га**
Категория земель: **Земли промышленности, транспорта, связи, для нужд космической деятельности, обороны, национальной безопасности и иного несельскохозяйственного назначения**
Целевое назначение земельного участка:
обслуживание существующей автомобильной дороги "Караганда-Темиртау-Чкалова-Березняки" км 0-19
Ограничения в использовании и обременения земельного участка:
соблюдение санитарных и экологических норм, норм и требований Закона РК "Об автомобильных дорогах"
Делимость земельного участка: **делимый**

№ 0225665

Жер учаскесінің ЖОСПАРЫ
ПЛАН земельного участка

Учаскенің мекенжайы, мекенжайының тіркеу коды (ол бар болған кезде): **Қарағанды облысы, Бұқар жырау ауданы, Самарқанд селолық округі (354063000)**
Адрес, регистрационный код адреса (при его наличии) участка:
Карагандинская область, Бухар-Жырауский район, Самаркандский сельский округ (354063000)

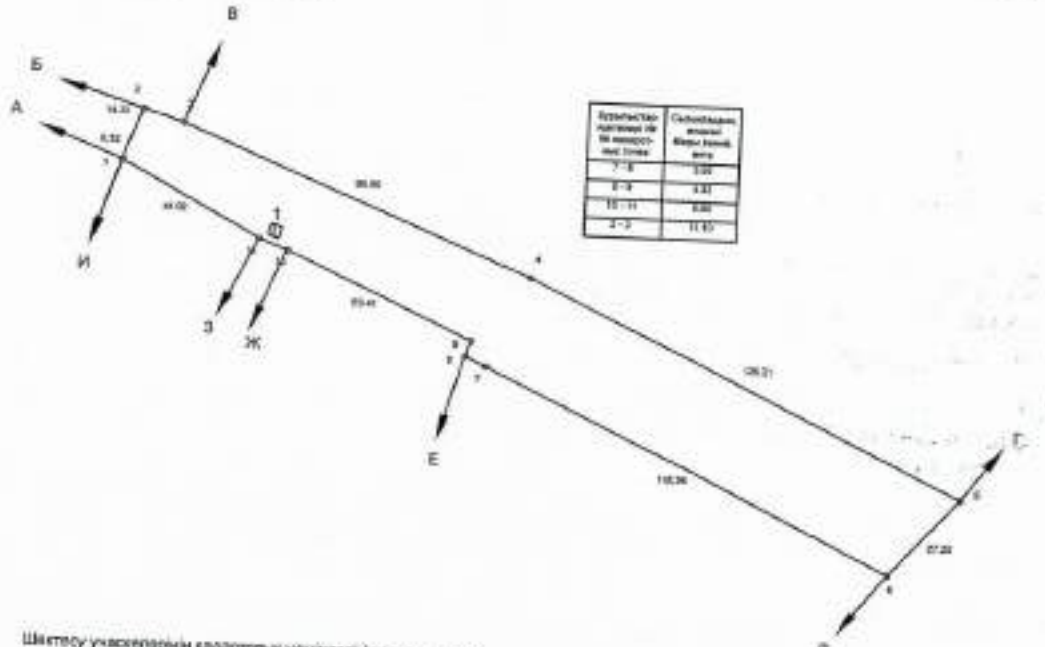

Шектеу учаскелерінің кадастрлық нөмірлері (жер санаттары)
А-дан Б-ға дейін: 09140098 алқаптағы мекендерден (қалалардың, кенттер мен ауылдық елді мекендерден) жері
Б-дан В-ға дейін: 09140098137 алқаптағы мекендерден (қалалардың, кенттер мен ауылдық елді мекендерден) жері
В-дан Г-ға дейін: 09140099 (босалқы жер)
Г-дан Д-ға дейін: 09145 алқаптағы мекендерден (қалалардың, кенттер мен ауылдық елді мекендерден) жері
Д-дан Е-ға дейін: 09140099 (босалқы жер)
Е-дан Ж-ға дейін: 09140098153 алқаптағы мекендерден (қалалардың, кенттер мен ауылдық елді мекендерден) жері
Ж-дан З-ға дейін: 09140098 алқаптағы мекендерден (қалалардың, кенттер мен ауылдық елді мекендерден) жері
З-дан И-ға дейін: 09140098111 алқаптағы мекендерден (қалалардың, кенттер мен ауылдық елді мекендерден) жері
И-дан А-ға дейін: 09140098497 алқаптағы мекендерден (қалалардың, кенттер мен ауылдық елді мекендерден) жері

Кадастровые номера (категории земель) смежных участков
от А до Б: 09140098 земли населенных пунктов (городов, поселков и сельских населенных пунктов)
от Б до В: 09140098137 земли населенных пунктов (городов, поселков и сельских населенных пунктов)
от В до Г: 09140099 (земли запаса)
от Г до Д: 09145 земли населенных пунктов (городов, поселков и сельских населенных пунктов)
от Д до Е: 09140099 (земли запаса)
от Е до Ж: 09140098153 земли населенных пунктов (городов, поселков и сельских населенных пунктов)
от Ж до З: 09140098 земли населенных пунктов (городов, поселков и сельских населенных пунктов)
от З до И: 09140098111 земли населенных пунктов (городов, поселков и сельских населенных пунктов)
от И до А: 09140098497 земли населенных пунктов (городов, поселков и сельских населенных пунктов)

МАСШТАБ 1:2000

ҚАЗАҚСТАН РЕСПУБЛИКАСЫНЫҢ
ӘДІЛЕТ МИНИСТРЛІГІ
ҚАРАҒАНДЫ ОБЛЫСЫ
ӘДІЛЕТ ДЕПАРТАМЕНТІНІҢ
БҰҚАР ЖЫРАУ АУДАНЫ
ӘДІЛЕТ БАСҚАРМАСЫ

МИНИСТЕРСТВО ЮСТИЦИИ
РЕСПУБЛИКИ КАЗАХСТАН
УПРАВЛЕНИЕ ЮСТИЦИИ
БУХАР-ЖЫРАУСКОГО РАЙОНА
ДЕПАРТАМЕНТА ЮСТИЦИИ
КАРАГАНДИНСКОЙ ОБЛАСТИ

МЕНШІК ИЕСІ (ҚҰҚЫҚ ИЕСІ) ТУРАЛЫ МӘЛІМЕТТЕР
СВЕДЕНИЯ О СОБСТВЕННИКЕ (ПРАВООБЛАДАТЕЛЕ)

№ 002038477673

07.03.2014г.

Кадастр нөмері/Кадастровый номер: **09:140:099:037**

Жылжымайтын мүлік объектінің мекен-жайы
Адрес объекта недвижимости: **обл. Карагандинская, р-н Бухар-Жырауский, а.о. Самаркандский**

Меншік иесі (құқық иесі) Собственник (правообладатель)	Құқық пайда болу негіздемесі/ Основание возникновения права
Государственное учреждение "Управление пассажирского транспорта и автомобильных дорог Карагандинской области"	**Постановление (№ 37/14 от 14.10.2013г.) - Дата регистрации: 28.02.2014 18:04 Государственное учреждение "Аппарат акима поселка Ботакара Бухар-Жыраускогo района Карагандинской области"**

Әділет басқармасының басшысы
Руководитель Управления юстиции

(қолы/подпись) М.П **Айкенова А.У.**
(тегі/фамилия, аты/имя, әкесінің аты/отчество)

Инспектор-регистратор

(қолы/подпись) **Ищенко Б.К.**
(тегі/фамилия, аты/имя, әкесінің аты/отчество)

Жоспар шегіндегі бөтен жер учаскелері
Посторонние земельные участки в границах плана

Жоспар дағы № на плане	Жоспар шегіндегі бөтен жер учаскелерінің кадастрлық нөмірлері Кадастровые номера посторонних земельных участков в границах плана	Алаңы, га Площадь, га
1	Су құбыры водовод	0,0027
2	ВЛ ӘЖ	-

Осы акт "Жер ҒӨО" РМК Қарағанды филиалында жасалды
Настоящий акт изготовлен Карагандинским филиалом РГП "НПЦзем" жок
М.О. _____ **М.Тусупов**
қолы подписи

М.П. 20 13 ж/г 18 12

Осы актіні беру туралы жазба жер учаскесіне меншіктік құқығын, жер пайдалану құқығын беретін актілер жазылатын Кітапта № 1369 болып жазылды
Қосымша: жоқ
Запись о выдаче настоящего акта произведена в Книге записей актов на право собственности на земельный участок, право землепользования за №_____
Приложение: нет

Шектесулерді сипаттау жөніндегі ақпарат жер учаскесіне сәйкестендіру құжатын дайындаған сәтте күшінде
Описание смежеств действительно на момент изготовления идентификацисннго документа на земельный участок



№ 0225924

Жер учаскесінің кадастрлық нөмірі: **09-140-098-855**
Жер учаскесіне тұрақты жер пайдалану құқығы
Жер учаскесінің алаңы: **7,2400 га**
Жердің санаты: **Елді мекендердің (қалалар, поселкелер және ауылдық елді мекендер) жерлері**
Жер учаскесін нысаналы тағайындау:
"Қарағанды-Теміртау-Чкалова-Березняки", км 0-19 нақты автожолына қызмет көрсету
Жер учаскесін пайдаланудағы шектеулер мен ауыртпалықтар:
санитарлық және экологиялық талаптардың, Қазақстан Республикасының "Автомобиль жолдары туралы" Заңының нормалары мен талаптарының сақталуы
Жер учаскесінің бөлінуі: **бөлінеді**

Кадастровый номер земельного участка: **09-140-098-855**
Право постоянного землепользования на земельный участок
Площадь земельного участка: **7,2400 га**
Категория земель: **Земли населенных пунктов (городов, поселков и сельских населенных пунктов)**
Целевое назначение земельного участка:
обслуживание существующей автодороги "Караганда-Темиртау-Чкалова-Березняки", км 0-19
Ограничения в использовании и обременения земельного участка:
соблюдение санитарных и экологических норм, норм и требований Закона Республики Казахстан "Об автомобильных дорогах"
Делимость земельного участка: **делимый**

№ 0225924

Жер учаскесінің ЖОСПАРЫ
ПЛАН земельного участка

Учаскенің мекенжайы, мекенжайының тіркеу коды (ол бар болған кезде): **Қарағанды облысы, Бұқар жырау ауданы, Самарқанд ауылдық округі, Чкалов селосы (354063300)**
Адрес, регистрационный код адреса (при его наличии) участка: **Карагандинская область, Бухар-Жырауский район, Самаркандский сельский округ, село Чкалово (354063300)**

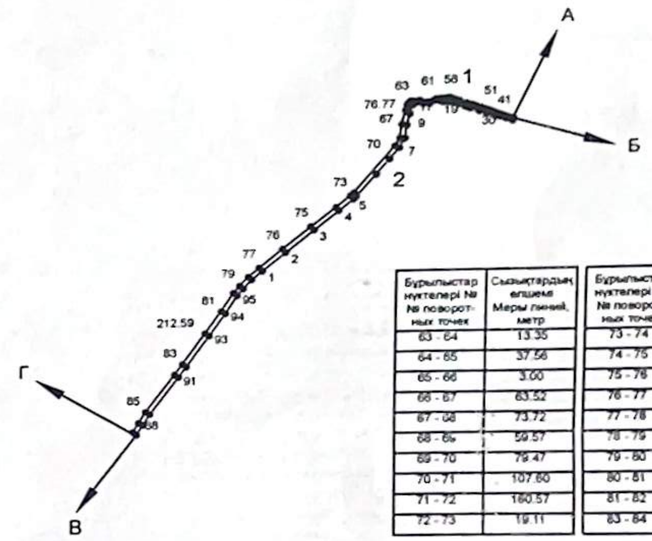

Бұрылыстар нүктелері № № поворотных точек	Сызықтардың өлшемі Меры линий, метр
63 - 64	13.35
64 - 65	37.56
65 - 66	3.00
66 - 67	63.52
67 - 68	73.72
68 - 69	59.57
69 - 70	79.47
70 - 71	107.60
71 - 72	160.57
72 - 73	19.11

Бұрылыстар нүктелері № № поворотных точек	Сызықтардың өлшемі Меры линий, метр
73 - 74	99.35
74 - 75	166.82
75 - 76	192.89
76 - 77	160.32
77 - 78	73.66
78 - 79	66.40
79 - 80	49.83
80 - 81	119.13
81 - 82	151.46
83 - 84	72.09

Бұрылыстар нүктелері № № поворотных точек	Сызықтардың өлшемі Меры линий, метр
84 - 85	259.85
85 - 86	70.99
86 - 87	66.13
87 - 88	25.96
88 - 89	60.48
89 - 90	72.82
90 - 91	260.54
91 - 92	71.83
92 - 93	212.41
93 - 94	150.75

Шектесу учаскелерінің кадастрлық нөмірлері (жер санаттары)
А-дан Б-ға дейін: 09140099 (босалқы жер)
Б-дан В-ға дейін: 09140098 елді мекендердің (қалалардың, кенттер мен ауылдық елді мекендердің) жері і
В-дан Г-ға дейін: 09140099 (босалқы жер)
Г-дан А-ға дейін: 09140098 елді мекендердің (қалалардың, кенттер мен ауылдық елді мекендердің) жері

Кадастровые номера (категории земель) смежных участков
от А до Б: 09140099 (гземли запаса)
от Б до В: 09140098 земли населенных пунктов (городов, поселков и сельских населенных пунктов)
от В до Г: 09140099 (земли запаса)
от Г до А: 09140098 земли населенных пунктов (городов, поселков и сельских населенных пунктов)

МАСШТАБ 1:50000

ҚАЗАҚСТАН РЕСПУБЛИКАСЫНЫҢ
ӘДІЛЕТ МИНИСТРЛІГІ
ҚАРАҒАНДЫ ОБЛЫСЫ ӘДІЛЕТ
ДЕПАРТАМЕНТІНІҢ БҰҚАР ЖЫРАУ
АУДАНЫ ӘДІЛЕТ БАСҚАРМАСЫ

МИНИСТЕРСТВО ЮСТИЦИИ
РЕСПУБЛИКИ КАЗАХСТАН
УПРАВЛЕНИЕ ЮСТИЦИИ БУХАР-
ЖЫРАУСКОГО РАЙОНА
ДЕПАРТАМЕНТА ЮСТИЦИИ
КАРАГАНДИНСКОЙ ОБЛАСТИ

МЕНШІК ИЕСІ (ҚҰҚЫҚ ИЕСІ) ТУРАЛЫ МӘЛІМЕТТЕР
СВЕДЕНИЯ О СОБСТВЕННИКЕ (ПРАВООБЛАДАТЕЛЕ)

№ 002039304833 — 31.03.2014г.

Кадастр нөмері/Кадастровый номер: **09:140:098:855**

Жылжымайтын мүлік объектінің мекен-жайы
Адрес объекта недвижимости: **обл. Карагандинская, р-н Бухар-Жырауский, а.о. Самаркандский, АУЛ(СЕЛО) Чкалово**

Меншік иесі (құқық иесі) Собственник (правообладатель)	Құқық пайда болу негіздемесі/ Основание возникновения права
Государственное учреждение "Управление пассажирского транспорта и автомобильных дорог Карагандинской области"	**Распоряжение (№ 22-Р от 28.11.2013г.) - Дата регистрации: 25.03.2014 15:12 Государственное учреждение "Аппарат акима Самаркандского аульного округа Бухар Жырауского района Карагандинской области"**

Әділет басқармасының басшысы
Руководитель Управления юстиции

(қолы/подпись) М.П **Айкенова А.У.**
(тегі/фамилия, аты/имя, әкесінің аты/отчество)

(қолы/подпись) (тегі/фамилия, аты/имя, әкесінің аты/отчество)

Әділет басқармасының басшысы
Руководитель Управления юстиции

Айкенова А.У.
(тегі/фамилия, аты/имя, әкесінің аты/отчество)

(қолы/подпись)

Жоспар шегіндегі бөтен жер учаскелері
Посторонние земельные участки в границах плана

Жоспар дағы № на плане	Жоспар шегіндегі бөтен жер учаскелерінің кадастрлық нөмірлері Кадастровые номера посторонних земельных участков в границах плана	Алаңы, га Площадь, га
	жоқ нет	

Осы акт "Жер ТӨО" РМК Қарағанды филиалында жасалды
Настоящий акт изготовлен Карагандинским филиалом РГП "НПЦзем"
М.О. _____ М.Тусупов

М.П. 20 13 ж/г " 15 " 11

Осы актіні беру туралы жазба жер учаскесіне меншіктік құқығын, жер пайдалану құқығын беретін актілер жазылатын Кітапта № 1253 болып жазылды
Қосымша: жоқ
Запись о выдаче настоящего акта произведена в Книге записей актов на право собственности на земельный участок, право землепользования за № 1253
Приложение: нет

Шектесулерді сипаттау жөніндегі ақпарат жер учаскесіне сәйкестендіру құжатын дайындаған сәтте күшінде
Описание смежеств действительно на момент изготовления идентификационного документа на земельный участок

ТҰРАҚТЫ ЖЕР ПАЙДАЛАНУ ҚҰҚЫҒЫН БЕРЕТІН

АКТ

НА ПРАВО ПОСТОЯННОГО ЗЕМЛЕПОЛЬЗОВАНИЯ

№ 0225666

Жер учаскесінің кадастрлық нөмірі: **09-140-099-036**
Жер учаскесіне тұрақты жер пайдалану құқығы
Жер учаскесінің алаңы: **0,2091 га**
Жердің санаты: **Өнеркәсіп, көлік, байланыс, ғарыш қызметі, қорғаныс, ұлттық қауіпсіздік мұқтажына арналған жер және ауыл шаруашылығына арналмаған өзге де жер**
Жер учаскесін нысаналы тағайындау:
"Қарағанды-Теміртау-Чкалов-Березняки" км 0-19 нақты автомобиль жолына қызмет көрсету
Жер учаскесін пайдаланудағы шектеулер мен ауыртпалықтар:
санитарлық және экологиялық талаптардың, ҚР "Автомобиль жолдары туралы" Заңының нормалары мен талаптарының сақталуы
Жер учаскесінің бөлінуі: **бөлінеді**

Кадастровый номер земельного участка: **09-140-099-036**
Право постоянного землепользования на земельный участок
Площадь земельного участка: **0,2091 га**
Категория земель: **Земли промышленности, транспорта, связи, для нужд космической деятельности, обороны, национальной безопасности и иного несельскохозяйственного назначения**
Целевое назначение земельного участка:
обслуживание существующей автомобильной дороги "Караганда-Темиртау-Чкалова-Березняки" км 0-19
Ограничения в использовании и обременения земельного участка:
соблюдение санитарных и экологических норм, норм и требований Закона РК "Об автомобильных дорогах"
Делимость земельного участка: **делимый**

№ 0225666

Жер учаскесінің ЖОСПАРЫ
ПЛАН земельного участка

Учаскенің мекенжайы, мекенжайының тіркеу коды (ол бар болған кезде): **Қарағанды облысы, Бұқар жырау ауданы, Самарқанд селолық округі (354063000)**
Адрес, регистрационный код адреса (при его наличии) участка:
Карагандинская область, Бухар-Жырауский район, Самаркандский сельский округ (354063000)

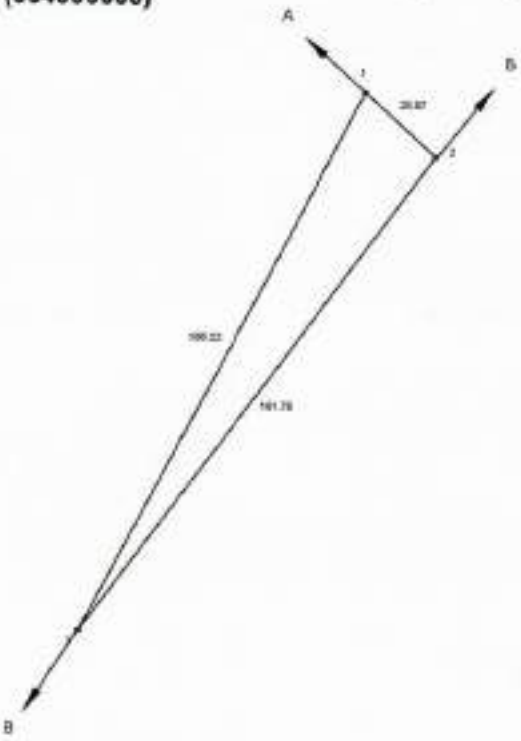

Шектеу учаскелерінің кадастрлық нөмірлері (жер санаттары)
А-дан Б-ға дейін: 09140098 елді мекендердің (қалалардың, кенттер мен ауылдың елді мекендердің) жері
Б-дан В-ға дейін: 09145 елді мекендердің (қалалардың, кенттер мен ауылдық елді мекендердің) жері
В-дан А-ға дейін: 09140099 (босалқы жер)

Кадастровые номера (категории земель) смежных участков
от А до Б: 09140098 земли населенных пунктов (городов, поселков и сельских населенных пунктов)
от Б до В: 09145 земли населенных пунктов (городов, поселков и сельских населенных пунктов)
от В до А: 09140099 (земли запаса)

МАСШТАБ 1:2000

ҚАЗАҚСТАН РЕСПУБЛИКАСЫНЫҢ
ӘДІЛЕТ МИНИСТРЛІГІ
ҚАРАҒАНДЫ ОБЛЫСЫ
ӘДІЛЕТ ДЕПАРТАМЕНТІНІҢ
БҰҚАР ЖЫРАУ АУДАНЫ
ӘДІЛЕТ БАСҚАРМАСЫ

МИНИСТЕРСТВО ЮСТИЦИИ
РЕСПУБЛИКИ КАЗАХСТАН
УПРАВЛЕНИЕ ЮСТИЦИИ
БУХАР-ЖЫРАУСКОГО РАЙОНА
ДЕПАРТАМЕНТА ЮСТИЦИИ
КАРАГАНДИНСКОЙ ОБЛАСТИ

МЕНШІК ИЕСІ (ҚҰҚЫҚ ИЕСІ) ТУРАЛЫ МӘЛІМЕТТЕР
СВЕДЕНИЯ О СОБСТВЕННИКЕ (ПРАВООБЛАДАТЕЛЕ)

№ 002038477876 **07.03.2014г.**

Кадастр нөмері/Кадастровый номер: **09:140:099:036**

Жылжымайтын мүлік объектінің мекен-жайы
Адрес объекта недвижимости: **обл. Карагандинская, р-н Бухар-Жырауский, а.о. Самаркандский**

Меншік иесі (құқық иесі) Собственник (правообладатель)	Құқық пайда болу негіздемесі/ Основание возникновения права
Государственное учреждение "Управление пассажирского транспорта и автомобильных дорог Карагандинской области"	**Постановление (№ 37/14 от 14.10.2013г.) - Дата регистрации: 28.02.2014 18:08 Государственное учреждение "Аппарат акима поселка Ботакара Бухар-Жыраускогo района Карагандинской области"**

Әділет басқармасының басшысы
Руководитель Управления юстиции _____ (қолы/подпись) **Айкенова А.У.** (тегі/фамилия, аты/имя, әкесінің аты/отчество)

М.П

Инспектор-регистратор _____ (қолы/подпись) **Ищенко Б.К.** (тегі/фамилия, аты/имя, әкесінің аты/отчество)



ТҰРАҚТЫ ЖЕР ПАЙДАЛАНУ
ҚҰҚЫҒЫН БЕРЕТІН

АКТ

НА ПРАВО ПОСТОЯННОГО
ЗЕМЛЕПОЛЬЗОВАНИЯ

Жоспар шегіндегі бөтен жер учаскелері
Посторонние земельные участки в границах плана

Жоспар дағы № на плане	Жоспар шегіндегі бөтен жер учаскелерінің кадастрлық нөмірлері Кадастровые номера посторонних земельных участков в границах плана	Алаңы, га Площадь, га
	жоқ нет	

Осы акт "ЖерҒӨО" РМК ҚФ Теміртау қалалық бөлімшесінде жасалды
Настоящий акт изготовлен Темиртауским городским отделением КФ РГП "НПЦзем"

М.О. _____ Шелестова Н.М.
(қолы, подпись)

М.П. "12" 20 13 ж, г.

Осы актіні беру туралы жазба жер учаскесіне меншіктік құқығын, жер пайдалану құқығын беретін актілер жазылатын Кітапта № 1365 болып жазылды
Қосымша: жоқ

Запись о выдаче настоящего акта произведена в Книге записей актов на право собственности на земельный участок, право землепользования за № 1365
Приложение: нет

Шектесулерді сипаттау жөніндегі ақпарат жер учаскесіне сәйкестендіру құжатын дайындаған сәтте күшінде
Описание смежеств действительно на момент изготовления идентификационного документа на земельный участок

№ 0313051

Жер учаскесінің ЖОСПАРЫ
План земельного участка

Учаскенің мекенжайы, мекенжайының тіркеу коды (ол бар болған кезде):
Қарағанды облысы, Теміртау қаласы
Адрес, регистрационный код адреса (при его наличии) участка:
Карагандинская область, город Темиртау



Шектесу учаскелерінің кадастрлық нөмірлері (жер санаттары)
А-дан Б-ға дейін - 09-145-105 (елді мекендердің жерлері)
Б-дан В-ға дейін - 09-145-109-002
В-дан А-ға дейін - 09-145-105 (елді мекендердің жерлері)

Кадастровые номера (категории земель) смежных участков
От А до Б - 09-145-105 (земли населенных пунктов)
От Б до В - 09-145-109-002
От В до А - 09-145-105 (земли населенных пунктов)

8 - 9	26.04
9 - 10	64.71
10 - 11	60.30
11 - 12	60.82
12 - 13	59.46
14 - 15	73.00

МАСШТАБ 1:10000

№ 0313051

Жер учаскесінің кадастрлық нөмірі: **09-145-105-081**
Жер учаскесіне тұрақты жер пайдалану құқығы
Жер учаскесінің алаңы: **1,4465 га**
Жердің санаты: **Елді мекендердің (қалалар, поселкелер және ауылдық елді мекендер) жерлері**
Жер учаскесін нысаналы тағайындау:
қолданыстағы 0 - 19 км "Қарағанды - Теміртау - Чкалова - Березняки" автомобиль жолдарын пайдалану үшін
Жер учаскесін пайдаланудағы шектеулер мен ауыртпалықтар:
санитарлық және экологиялық нормалардың; Қазақстан Республикасының "Автомобиль жолдары туралы" Заңының нормалары мен талаптарының сақталуы
Жер учаскесінің бөлінуі: **бөлінбейді**

Кадастровый номер земельного участка: **09-145-105-081**
Право постоянного землепользования на земельный участок
Площадь земельного участка: **1,4465 га**
Категория земель: **Земли населенных пунктов (городов, поселков и сельских населенных пунктов)**
Целевое назначение земельного участка:
для эксплуатации существующей автодороги "Караганда - Темиртау - Чкалова - Березняки", км 0 - 19
Ограничения в использовании и обременения земельного участка:
соблюдение санитарных и экологических норм; норм и требований Закона Республики Казахстан "Об автомобильных дорогах"
Делимость земельного участка: **неделимый**

ҚАЗАҚСТАН РЕСПУБЛИКАСЫНЫҢ ӘДІЛЕТ МИНИСТРЛІГІ ҚАРАҒАНДЫ ОБЛЫСЫ ӘДІЛЕТ ДЕПАРТАМЕНТІНІҢ ТЕМІРТАУ ҚАЛАСЫ ӘДІЛЕТ БАСҚАРМАСЫ

МИНИСТЕРСТВО ЮСТИЦИИ РЕСПУБЛИКИ КАЗАХСТАН УПРАВЛЕНИЕ ЮСТИЦИИ ГОРОДА ТЕМИРТАУ ДЕПАРТАМЕНТА ЮСТИЦИИ КАРАГАНДИНСКОЙ ОБЛАСТИ

МЕНШІК ИЕСІ (ҚҰҚЫҚ ИЕСІ) ТУРАЛЫ МӘЛІМЕТТЕР
СВЕДЕНИЯ О СОБСТВЕННИКЕ (ПРАВООБЛАДАТЕЛЕ)*

№ 002038090465

26.02.2014г.

Кадастр нөмері/Каластровый номер: **09:145:105:081**

Жылжымайтын мүлік объектінің мекен-жайы
Адрес объекта недвижимости: **обл. Карагандинская, г. Темиртау .**

Меншік иесі (құқық иесі) Собственник (правообладатель)	Құқық пайда болу негіздемесі/ Основание возникновения права
Государственное учреждение "Управление пассажирского транспорта и автомобильных дорог Карагандинской области"	**Постановление (№ 45/22 от 07.11.2013г.) - Дата регистрации: 20.02.2014 15:04**

Басшы
Руководитель (қолы/подпись) **Жаппейсов У.А.** (тегі/фамилия, аты/имя, әкесінің аты/отчество)

Бас маман
Главный специалист (қолы/подпись) **Дюсембаев Н.Т.** (тегі/фамилия, аты/имя, әкесінің аты/отчество)

Консультант-тіркеуші
Консультант-регистратор (қолы/подпись) **Истаева К.М.** (тегі/фамилия, аты/имя, әкесінің аты/отчество)

Исх.№ 06.01-06.804 от 24.06.2025г.

ТОО «КарагандаКаздорпроект»

В ответ на запросы №3-108 от 26.05.2025 г. в адрес постоянно действующей комиссии, согласно Приказу №06/ОД от 02.12.2024 г. (далее - Комиссия):

В соответствии с п.7. Правил выдачи разрешений на осуществление деятельности, которая может представлять угрозу безопасности полетов воздушных судов[1] (далее- Правила):

Получение разрешения требуется при проектировании, строительстве, размещении, расширении, реконструкции или техническом перевооружении:

– всех объектов любой высоты на удалении до 4 км от ближайшей точки взлетно–посадочных полос, которые возвышаются над условной поверхностью, предназначенной для обеспечения безопасности воздушных судов в полете, определённой в НГЭА 1, приказе Министра обороны Республики Казахстан от 24 сентября 2019 года № 761 дсп "Об утверждении норм к эксплуатации аэродромов (вертодромов), аэродромных участков автомобильных дорог и тактико–технических требований, предъявляемых к аэродромам государственной авиации Республики Казахстан" (зарегистрирован в Реестре государственной регистрации нормативных правовых актов под № 19521) (далее – НГЭА и DOC 8168 "Правила аэронавигационного обслуживания "Производство полетов воздушных судов" (PANS–OPS);

– объектов, высота которых относительно уровня аэродрома 45 м и более, расположенных в пределах 15 км от КТА;

– объектов на приаэродромной территории, высота которых 100 м и более относительно уровня аэродрома, а также объектов за пределами приаэродромной территории, собственная высота которых 100 м и более;

– промышленных и иных организаций, сооружений, деятельность которых приводит к ухудшению видимости (выбросы пара, дыма и т.д.) в районах аэропортов (аэродромов), на удалении до 15 км от КТА;

– линий связи, электропередачи, а также других объектов радиоволнового, видимого и иных видов излучений, которые создают помехи для нормальной работы авиационных радиотехнических средств, светосигнального оборудования, служат причиной ослепления пилотов, на удалении до 15 км от КТА;

– факельных устройств для аварийного сжигания сбрасываемых газов (при определении высоты факельных устройств учитывается максимально возможная высота выброса пламени);

– взрывоопасных объектов;

– звероводческих и животноводческих ферм, скотобоен (убойных площадок), а также для осуществления любой другой сельскохозяйственной деятельности в радиусе 13 км от КТА. Строительство звероводческих и животноводческих ферм, скотобоен (убойных площадок), а также осуществление любой другой сельскохозяйственной деятельности в радиусе 13 км от КТА возможны только, если такая деятельность не создает условий для массового скопления птиц и угрозы для безопасности полетов и при получении разрешения в соответствии с настоящими Правилами.

Согласно представленных Вами данных, реконструкция автомобильной дороги областного значения «Темиртау-Караганда-Чкалова-Кызылкайын км 0-5», на удалении

028553

56 км от контрольной точки аэродрома, не относится к объектам/деятельности, перечисленным в пункте 7 Правил, в связи с чем получение **заключения от Комиссии и разрешения от уполномоченной организации в сфере гражданской авиации не требуется.**

При этом сообщаем, что Заявитель (собственник или пользователь объекта) и проектировщик/разработчик/изыскатель технической документации несет ответственность за правильность и достоверность представленных данных и документов об объекте/деятельности.

В случае несогласия с данным ответом Вы в праве обжаловать его в соответствии со статьей 91 Административного процедурно-процессуального кодекса Республики Казахстан от 29 июня 2020 года № 350 – VI

И.о. Председателя Правления
АО «Аэропорт «Сары-Арка» **Р.Габбасов**

Исп: Сембиев С.К.
Тел: +77057510009

---

[1]- *Постановление Правительства Республики Казахстан от 12 мая 2011 года № 504 «Об утверждении Правил выдачи разрешений на осуществление деятельности, которая может представлять угрозу безопасности полетов воздушных судов».*

ҚАРАҒАНДЫ ОБЛЫСЫНЫҢ МӘДЕНИЕТ,
АРХИВТЕР ЖӘНЕ ҚҰЖАТТАМА
БАСҚАРМАСЫНЫҢ
**«ТАРИХИ – МӘДЕНИ МҰРАНЫ
САҚТАУ ОРТАЛЫҒЫ»
КОММУНАЛДЫҚ МЕМЛЕКЕТТІК
МЕКЕМЕСІ**

100012, Қарағанды қаласы, Нұрсұлтан Назарбаев даңғылы, 30 үй
Тел.: 8 (7212) 25-50-30, e-mail: karpamyatnik@yandex.ru
"ҚР Қаржы министрлігінің Қазынашылық Комитеті" РММ
ЖСК KZ85070102KSN3001000 БСК KKMFKZ2A
БСН 990140002767

21.05.2025 № 5011-14

**КОММУНАЛЬНОЕ ГОСУДАРСТВЕННОЕ
УЧРЕЖДЕНИЕ
«ЦЕНТР ПО СОХРАНЕНИЮ
ИСТОРИКО – КУЛЬТУРНОГО НАСЛЕДИЯ»**
УПРАВЛЕНИЯ КУЛЬТУРЫ,
АРХИВОВ И ДОКУМЕНТАЦИИ
КАРАГАНДИНСКОЙ ОБЛАСТИ

100012, город Караганда, пр. Нурсултана Назарбаева, дом 30
Тел.: 8 (7212) 25-50-30, e-mail: karpamyatnik@yandex.ru
РГУ "Комитет Казначейства Министерства финансов РК"
ИИК KZ85070102KSN3001000 БИК KKMFKZ2A
БИН 990140002767

**Директору ТОО
«КарагандаКаздорпроект»
Камалетдинову Р.М.**

На Ваш запрос № 3-101 от 19 мая 2025 года.

Рассмотрев Ваше обращение, поступившее на имя КГУ «Центр по сохранению историко-культурного наследия Карагандинской области», сообщаем следующее:

На указанной Вами территории *(проекта «Реконструкции автомобильной дороги областного значения «Караганда-Темиртау-Чкалово-Кызылкайын» км 0-5»)* зарегистрированных памятников историко-культурного значения не имеются.

В соответствии Законом РК от 26.12.2019г. «Об охране и использовании объектов историко-культурного наследия» № 288-VI ЗРК при проведении работ необходимо проявлять бдительность и осторожность, в случае обнаружения объектов, имеющих историческую, научную, художественную и иную культурную ценность, физическим и юридическим лицам необходимо приостановить дальнейшее ведение работ и в течение трех рабочих дней сообщить о находках в местный исполнительный орган.

Руководитель **Т.Тулеуов**

Исп: Ә.Мәкен
87212255030

000058

"Қазақстан Республикасының Денсаулық сақтау министрлігі Санитариялық-эпидемиологиялық бақылау комитеті Қарағанды облысының санитариялық-эпидемиологиялық бақылау департаменті" республикалық мемлекеттік мекемесі

Қазақстан Республикасы 010000, Қазыбек би атын.ауданы, Әлиханов көшесі 2

Республиканское государственное учреждение "Департамент санитарно-эпидемиологического контроля Карагандинской области Комитета санитарно-эпидемиологического контроля Министерства здравоохранения Республики Казахстан"

Республика Казахстан 010000, район им. Казыбек би, улица Алиханова 2

28.05.2025 №ЗТ-2025-01649747

Товарищество с ограниченной ответственностью "КарагандаКаздорпроект"

На №ЗТ-2025-01649747 от 19 мая 2025 года

Директору ТОО КарагандаКаздорпроект» Камалетдинову Р.М. Ответ на обращение Департамент санитарно-эпидемиологического контроля Карагандинской области (далее - Департамент), на Ваш запрос от 19.05.2025г. (рег.№ ЗТ-2025-01649747) касательно предоставления сведений о стационарно-неблагополучных по сибирской язве пунктах, в том числе очагов сибирской язвы на территории участка по проекту «Реконструкция автомобильной дороги областного значения «Караганда-Темиртау-Чкалова-Кызылкайын» км 0-5» в Карагандинской области, в пределах компетенции сообщает следующее. Согласно данным Кадастра стационарно-неблагополучных по сибирской язве населенных пунктов в Республике Казахстан, зарегистрированные в период с 1948 по 2002 годы на указанных географических координатах: 1) с.ш. - 50 5 48.3895, в.д. -72 54 14.9166, 2) с.ш. - 50 5 48.3561, в.д. -72 54 13.3676, 3) с.ш. - 50 5 48.2555, в.д. -72 54 11.8411, 4) с. ш. - 50 5 44.8172, в.д. -72 53 35.0739, 5) с.ш. - 50 5 44.6958, в.д. -72 53 33.5770, 6) с.ш. - 50 5 44.6320, в.д. -72 53 31.8292, 7) с.ш. - 50 5 44.6540, в.д. -72 53 31.0671, 8) с.ш. - 50 5 44.7062 , в.д. -72 53 30.3389, 9) с.ш. - 50 5 44.7333, в.д. - 72 53 30.0691, 10) с.ш. - 50 5 45.2593, в.д. -72 53 26.9286, 11) с.ш. - 50 5 45.5968, в.д. -72 53 25.2254, 12) с.ш. - 50 5 49.6771, в.д. -72 53 4.6305, 13) с. ш. - 50 5 50.3766, в.д. -72 53 1.1987, 14) с.ш. - 50 5 50.6782 , в.д. -72 52 59.8479, 15) с.ш. - 50 5 50.7230, в.д. -72 52 59.6558, 16) с.ш. - 50 5 51.7022, в.д. -72 52 56.6534, 17) с.ш. - 50 5 54.5019, в.д. -72 52 45.4691, 18) с.ш. - 50 5 55.2542, в.д. -72 52 42.5658, 19) с.ш. - 50 5 56.1648, в.д. - 72 52 38.6695, 20) с.ш. - 50 5 58.4853, в.д. -72 52 28.0976, 21) с.ш. - 50 5 58.8308, в.д. -72 52 26.3943, 22) с.ш. - 50 5 58.9875, в.д. -72 52 25.1878, 23) с.ш. - 50 5 59.0045, в.д. -72 52 24.9562, 24) с.ш. - 50 5 59.0269, в.д. -72 52 24.4101, 25) с.ш. - 50 5 59.0171, в.д. -72 52 23.4045, 26) с.ш. - 50 5 58.9358, в.д. -72 52 21.9453, 27) с.ш. - 50 5 58.5990, в.д. -72 52 16.8343, 28) с.ш. - 50 5 58.5672, в.д. -72 52 16.3974, 29) с.ш. - 50 5 58.3819, в.д. -72 52 15.3731, 30) с.ш. - 50 5 57.9257, в.д. -72 52 14.5982, 31) с.ш. - 50 5 57.4004 , в.д. -72 52 14.2641, 32) с.ш. - 50 5 57.0086 , в.д. -72 52 14.1331, 33) с.ш. - 50 5 53.3045, в.д. -72 52 13.0229, 34) с.ш. - 50 5 52.3220, в.д. -72 52 12.7035, 35) с.ш. - 50 5 51.4257, в.д. -72 52 12.2794, 36) с.ш. - 50 5 50.8810, в.д.-72 52 11.9000, 37) с.ш. - 50 5 49.2735, в.д. -72 52 10.2154, 38) с.ш. - 50 5 44.5665, в.д. -72 52 4.6304, 39) с.ш. - 50 5 42.2938, в.д. -72 52 1.8367, 40) с.

Қабылданған шешіммен келіспеген жағдайда, Сіз оған Қазақстан Республикасы Әкімшілік рәсімдік-процестік кодекстің 91-бабына сәйкес шағымдануға құқылысыз.

В случае несогласия с принятым решением, Вы вправе обжаловать его в соответствии со статьей 91 Административного процедурно-процессуального кодекса Республики Казахстан.

ш. - 50 5 41.5552, в.д. -72 52 0.8240, 41) с.ш. - 50 5 41.4319, в.д. -72 52 0.6462, 42) с.ш. - 50 5 39.9707, в.д. -72 51 58.3405, 43) с.ш. - 50 5 38.6727, в.д. -72 51 56.0967, 44) с.ш. - 50 5 29.3693, в.д. -72 51 39.8169, 45) с.ш. - 50 5 27.9142, в.д. -72 51 37.3160, 46) с.ш. - 50 5 26.7096, в.д. -72 51 35.4228, 47) с.ш. - 50 5 25.5705, в.д. -72 51 33.8537, 48) с.ш. - 50 5 23.8674, в.д. -72 51 31.8644, 49) с.ш. - 50 5 22.9408, в.д. -72 51 30.9305, 50) с.ш. - 50 5 20.5387, в.д. -72 51 28.7613, 51) с.ш. - 50 5 17.1210, в.д. -72 51 25.5697, 52) с.ш. - 50 5 1.9281, в.д. -72 51 10.3083, 53) с.ш. - 50 5 1.0634, в.д. -72 51 9.4422, 54) с.ш. - 50 5 0.1450, в.д. -72 51 8.5758, 55) с.ш. - 50 4 59.9024, в.д. -72 51 8.3623, 56) с.ш. - 50 4 58.0291, в.д. -72 51 6.8756 и в радиусе 1000 м от указанных координат установленные сибиреязвенные захоронения (эпидемические очаги сибирской язвы) отсутствуют. В период с 2003 года по настоящий день в районе указанных географических координат Карагандинской области случаи сибирской язвы среди людей не регистрировались, в пределах рассматриваемой территории новые сибиреязвенные захоронения не установлены. В свою очередь, Департамент напоминает, что в соответствии с п.6 главы 2 Санитарных правил "Санитарно-эпидемиологические требования к организации и проведению санитарно-противоэпидемических, санитарно-профилактических мероприятий по предупреждению особо опасных инфекционных заболеваний", утвержденных приказом Министра здравоохранения Республики Казахстан от 12 ноября 2021 года № ҚР ДСМ-114 «в санитарно-защитной зоне стационарно-неблагополучных пунктов и почвенных очагов сибирской язвы не допускается отвод земельных участков для проведения агромелиоративных, изыскательских, гидромелиоративных, строительных работ, связанных с выемкой и перемещением грунта сибиреязвенных захоронений, затоплением, а также передача в аренду, продажа земельных участков в личную собственность, выделение под сады, огороды или землепользование». В случае несогласия с ответом за Вами остается право подачи жалобы в порядке статей 91, 89 часть 2 Административного процедурно-процессуального кодекса РК. Заместитель руководителя Г.Байгутанова

Заместитель руководителя **БАЙГУТАНОВА ГУЛЖАН ЖАКТАЕВНА**



Исполнитель

АБИЛДАЕВА БОТАГОЗ ОРМАНТАЕВНА

тел.: 7212411494

Осы құжат «Электрондық құжат және электрондық цифрлық қолтаңба туралы» Қазақстан Республикасының 2003 жылғы 7 қаңтардағы N 370-II Заңы 7 бабының 1 тармағына сәйкес қағаз тасығыштағы құжатпен бірдей.

Данный документ согласно пункту 1 статьи 7 ЗРК от 7 января 2003 года N370-II «Об электронном документе и электронной цифровой подписи» равнозначен документу на бумажном носителе.

Қабылданған шешіммен келіспеген жағдайда, Сіз оған Қазақстан Республикасы Әкімшілік рәсімдік-процестік кодекстің 91-бабына сәйкес шағымдануға құқылысыз.

В случае несогласия с принятым решением, Вы вправе обжаловать его в соответствии со статьей 91 Административного процедурно-процессуального кодекса Республики Казахстан.

ҚР ЭТРМ Орман шаруашылығы және жануарлар дүниесі комитетінің "Қарағанды облыстық орман шаруашылығы және жануарлар дүниесі аумақтық инспекциясы"РММ

Қазақстан Республикасы 010000,
Қарағанды облысы, Крылов 20 а

Республиканское государственное учреждение "Карагандинская областная территориальная инспекция лесного хозяйства и животного мира" Комитета лесного хозяйства и животного мира Министерства экологии и природных ресурсов Республики Казахстан

Республика Казахстан 010000,
Карагандинская область, Крылова 20 а

03.06.2025 №ЗТ-2025-01649713

Товарищество с ограниченной
ответственностью "КарагандаКаздорпроект"

На №ЗТ-2025-01649713 от 19 мая 2025 года

На письмо № 3-98 от 19 мая 2025 года Карагандинская областная территориальная инспекция лесного хозяйства и животного мира (далее - Инспекция) рассмотрев представленные координаты ТОО «КарагандаКаздорпроект», сообщает следующее. Согласно информации, предоставленной РГКП «Казахское лесоустроительное предприятие» указанный участок по планово – картографическим материалам лесоустройства, расположен в Карагандинской области, находятся за пределами земель государственного лесного фонда и особо охраняемых природных территорий. Информацией о наличии на запрашиваемой территории видов растений и животных, занесенных в Перечень редких и находящихся под угрозой исчезновения видов растений и животных, утверждённых постановлением Правительства Республики Казахстан от 31.10.06 г. № 1034 Инспекция не располагает. Данная территория относится к путям миграции Бетпакдалинской популяции сайги, но не относится к местам обитания Казахстанского горного барана (архар). Кроме того, отмечаем, что согласно пункту 15 статьи 1 Закона Республики Казахстан «Об особо охраняемых природных территориях», (далее – Закон об ООПТ) редкие и находящиеся под угрозой исчезновения виды животных и растений являются объектами государственного природно-заповедного фонда. Также, согласно пункту 2 статьи 78 Закона об ООПТ физические и юридические лица обязаны принимать меры по охране редких и находящихся под угрозой исчезновения видов растений и животных. В соответствии с пунктом 1 статьи 12 Закона Республики Казахстан «Об охране, воспроизводстве и использовании животного мира» (далее – Закон), деятельность, которая влияет или может повлиять на состояние животного мира, среду обитания, условия размножения и пути миграции животных, должна осуществляться с соблюдением требований, в том числе экологических, обеспечивающих сохранность и воспроизводство животного мира, среды его обитания и компенсацию наносимого и нанесенного вреда, в том числе и неизбежного. Также, согласно статье 17 Закона, при размещении, проектировании и строительстве населенных пунктов, предприятий, сооружений и других объектов, осуществлении производственных процессов и

Қабылданған шешіммен келіспеген жағдайда, Сіз оған Қазақстан Республикасы Әкімшілік рәсімдік-процестік кодекстің 91-бабына сәйкес шағымдануға құқылысыз.

В случае несогласия с принятым решением, Вы вправе обжаловать его в соответствии со статьей 91 Административного процедурно-процессуального кодекса Республики Казахстан.

эксплуатации транспортных средств, совершенствовании существующих и внедрении новых технологических процессов, введении в хозяйственный оборот неиспользуемых, прибрежных, заболоченных, занятых кустарниками территорий, мелиорации земель, пользовании лесными ресурсами и водными объектами, проведении геолого-разведочных работ, добыче полезных ископаемых, определении мест выпаса и прогона сельскохозяйственных животных, разработке туристских маршрутов и организации мест массового отдыха населения должны предусматриваться и осуществляться мероприятия по сохранению среды обитания и условий размножения объектов животного мира, путей миграции и мест концентрации животных, а также обеспечиваться неприкосновенность участков, представляющих особую ценность в качестве среды обитания диких животных. При эксплуатации, размещении, проектировании и строительстве железнодорожных, шоссейных, трубопроводных и других транспортных магистралей, линий электропередачи и связи, каналов, плотин и иных водохозяйственных сооружений должны разрабатываться и осуществляться мероприятия, обеспечивающие сохранение среды обитания, условий размножения, путей миграции и мест концентрации животных. Незаконное добывание, приобретение, хранение, сбыт, ввоз, вывоз, пересылка, перевозка или уничтожение редких и находящихся под угрозой исчезновения видов растении и животных, их частей или дериватов, а также растении и животных, на которых введен запрет на пользование, их частей или дериватов, а равно уничтожение мест их обитания - влечет ответственность, предусмотренную статьёй 339 Уголовного кодекса Республики Казахстан. В соответствии со статьей 11 Закона Республики Казахстан «О языках в Республике Казахстан», ответ предоставлен на языке обращения. Одновременно разъясняем, что в соответствии со статьёй 91 Административного процедурно-процессуального Кодекса Республики Казахстан, Вы имеете право обжалования данного ответа в вышестоящий государственный орган или в суд.

Руководитель **БАЛТАБАЕВ АБЗАЛ МАРАТОВИЧ**



Исполнитель

АБЕУОВА ЖАНАЙЫМ ИРАНОВНА

тел.: 7212415866

Осы құжат «Электрондық құжат және электрондық цифрлық қолтаңба туралы» Қазақстан Республикасының 2003 жылғы 7 қаңтардағы N 370-II Заңы 7 бабының 1 тармағына сәйкес қағаз тасығыштағы құжатпен бірдей.

Данный документ согласно пункту 1 статьи 7 ЗРК от 7 января 2003 года N370-II «Об электронном документе и электронной цифровой подписи» равнозначен документу на бумажном носителе.

Қабылданған шешіммен келіспеген жағдайда, Сіз оған Қазақстан Республикасы Әкімшілік рәсімдік-процестік кодекстің 91-бабына сәйкес шағымдануға құқылысыз.

В случае несогласия с принятым решением, Вы вправе обжаловать его в соответствии со статьей 91 Административного процедурно-процессуального кодекса Республики Казахстан.

"Азаматтарға арналған үкімет" мемлекеттік корпорациясы" коммерциялық емес акционерлік қоғамының Қарағанды облысы бойынша филиалы

Қазақстан Республикасы 010000, Қазыбек би атын.ауданы, Пассажирская көшесі 15

Филиал некоммерческого акционерного общества "Государственная корпорация "Правительство для граждан" по Карагандинской области

Республика Казахстан 010000, район им. Казыбек би, улица Пассажирская 15

26.05.2025 №ЗТ-2025-01649809

Товарищество с ограниченной ответственностью "КарагандаКаздорпроект"

На №ЗТ-2025-01649809 от 19 мая 2025 года

ТОО «КарагандаКаздорпроект» Республика Казахстан, г. Караганда, ул. Ерубаева, 50а БИН 031140005031 На № ЗТ-2025-01649809 от 19.05.2025 г. Филиал НАО «Государственная корпорация «Правительство для граждан» по Карагандинской области направляет схему испрашиваемого земельного участка, расположенного на землях г. Темиртау и с. Чкалово Самаркандского а/о Бухар Жырауского района Карагандинской области, согласно предоставленных Вами географических координат. В случае несогласия с настоящим ответом, Вы праве обжаловать его в соответствии со ст.91 Административного процедурно-процессуального Кодекса РК в вышестоящем государственном органе либо в суде. В соответствии со ст.11 Закона Республики Казахстан «О языках в Республике Казахстан» ответы государственных и негосударственных организаций на обращения граждан и другие документы даются на государственном языке или на языке обращения. Приложение: 1 файл. Заместитель директора Сатаев А.К. Исп.Тунгат Г.М. Тел.87759592280

Қабылданған шешіммен келіспеген жағдайда, Сіз оған Қазақстан Республикасы Әкімшілік рәсімдік-процестік кодекстің 91-бабына сәйкес шағымдануға құқылысыз.

В случае несогласия с принятым решением, Вы вправе обжаловать его в соответствии со статьей 91 Административного процедурно-процессуального кодекса Республики Казахстан.

заместитель директора САТАЕВ АРГЫН КАНАТОВИЧ



Исполнитель

ИМИШОВ САЯН ДАУТОВИЧ

тел.: 7776471513

Осы құжат «Электрондық құжат және электрондық цифрлық қолтаңба туралы» Қазақстан Республикасының 2003 жылғы 7 қаңтардағы N 370-II Заңы 7 бабының 1 тармағына сәйкес қағаз тасығыштағы құжатпен бірдей.

Данный документ согласно пункту 1 статьи 7 ЗРК от 7 января 2003 года N370-II «Об электронном документе и электронной цифровой подписи» равнозначен документу на бумажном носителе.

Қабылданған шешіммен келіспеген жағдайда, Сіз оған Қазақстан Республикасы Әкімшілік рәсімдік-процестік кодекстің 91-бабына сәйкес шағымдануға құқылысыз.

В случае несогласия с принятым решением, Вы вправе обжаловать его в соответствии со статьей 91 Административного процедурно-процессуального кодекса Республики Казахстан.

Филиал некоммерческого акционерного общества
«Государственная корпорация
«Правительство для граждан» по Карагандинской области
Управление земельного кадастра

СХЕМА

расположения испрашиваемого земельного участка
ТОО "КарагандаКаздорпроект" на землях г.Темиртау и с.Чкалово
Самаркандского а/о Бухар-Жырауского района Карагандинской области
по состоянию на 26.05.2025 г.
Масштаб 1:25 000

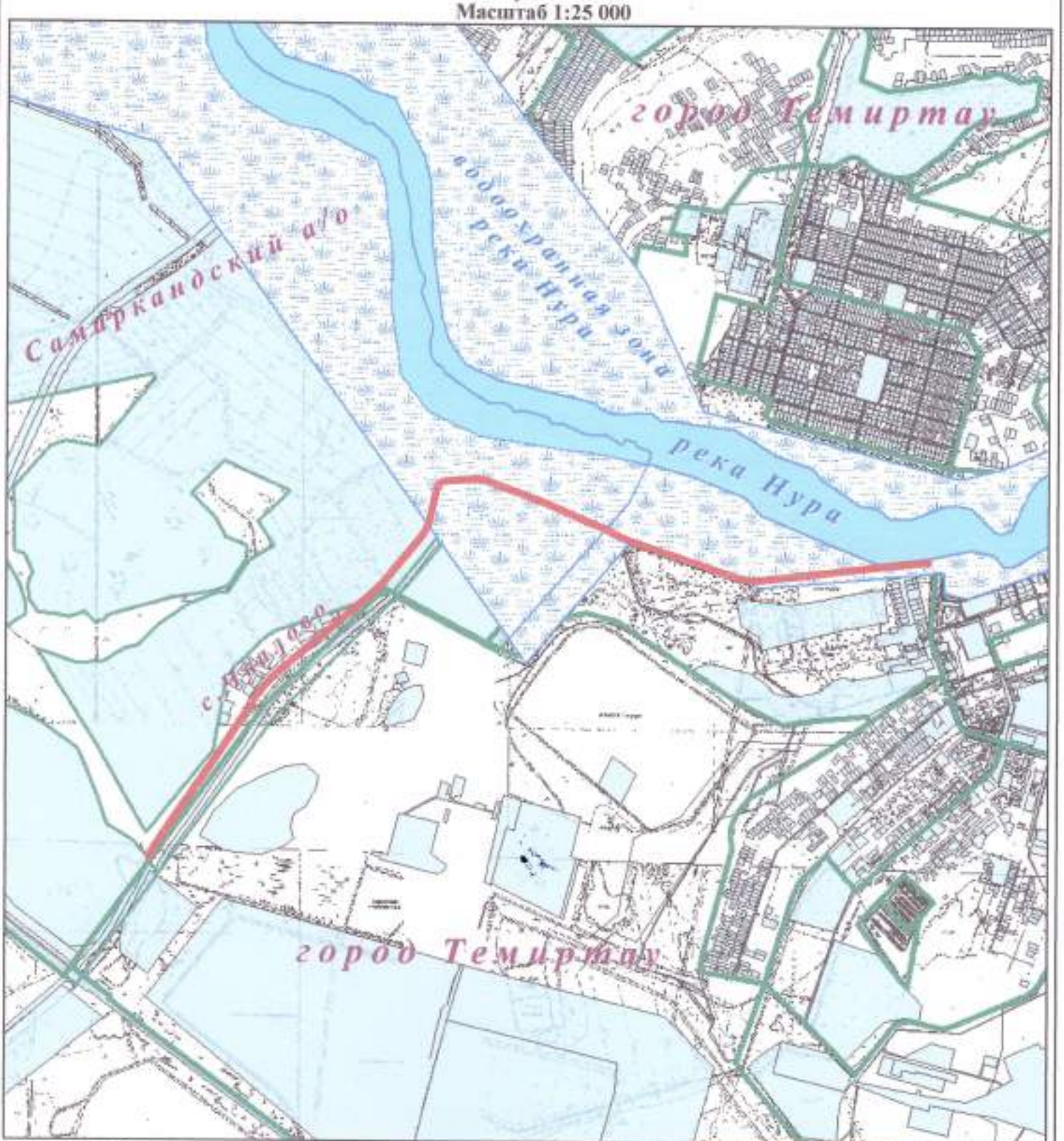

Условные обозначения

- испрашиваемый земельный участок
- граница населенного пункта
- оформленные земельные участки
- водоохранная полоса
- водоохранная зона

«АЗАМАТТАРҒА АРНАЛҒАН ҮКІМЕТ» МЕМЛЕКЕТТІК КОРПОРАЦИЯСЫ» КОММЕРЦИЯЛЫҚ ЕМЕС АКЦИОНЕРЛІК ҚОҒАМЫНЫҢ ҚАРАҒАНДЫ ОБЛЫСЫ БОЙЫНША ФИЛИАЛЫ
100009, Караганды область, Пассажирская площадь, 10 уй

Руководитель УЗК **С.Д.Имишов**
Исполнитель: главный эксперт **Г.М.Тунгат**

ТОО «Sinan Engineering» ЖШС БИН 131040014751 Лицензия №22000513 от 14.01.2022 г.	Нысанның БҚСЖ бойынша коды Код формы по ОКЭД ҰҰЖЖ бойынша ұйым коды Код организации по ОКПО
Қазақстан Республикасының Денсаулық сақтау министрлігі Министерство здравоохранения Республики Казахстан	Қазақстан Республикасының Денсаулық сақтау министрінің 2021 жылғы "20"тамыз № ҚР ДСМ-84 бұйрығымен бекітілген № 087/е нысанды медициналық құжаттама

Дозиметриялық бақылау ХАТТАМАСЫ
ПРОТОКОЛ дозиметрического контроля гамма-фона
№ 18/ГФ от «29» мая 2025 ж.(г.)

1. Обьектінің атауы, мекенжайы (Наименование объекта, адрес):
«Реконструкция автомобильной дороги областного значения «Караганда-Темиртау-Чкалова-Кызылкайын км 0-5»
2. Өлшеулер жүргізілген орын (Место проведения замеров) (бөлім, цех, квартал) (отдел, цех, квартал) –
   - Земельный участок
   - 09-145-121-073 для эксплуатации существующей автодороги «Караганда-Темиртау-Чкалова-Березняки», км 0-19, общая площадь- 4,0428 га
3. Өлшеулер мақсаты (Цель измерения) измерение МЭД гамма-излучения
4. Өлшеулер тексерілетін объект өкілінің қатысуымен жүргізілді (Измерения проводились в присутствии представителя обследуемого объекта)
   - Заказчик (застройщик, инвестор): ТОО «КарагандаКаздорпроект»
   - Представитель: Камалетдинов М.Р.
5. Өлшеулер құралдары атауы, түрі, зауыттық нөмірі (Средства измерений) (наименование, тип, заводской номер)
Дозиметр-радиометра ДРБП-03, Зав.№50207, Тип: МЭД гамма-излучения: (0,1 мкЗв/ч-3,0 Зв/ч), ЭД гамма-излучения: (0,01 мкЗв – 9999 мЗв), плотность потока альфа-бета частиц (0,1-700) 1/(с*см.кв).
6. Тексеру туралы мәліметтер (Сведения о поверке)
берілген күні мен куәліктің нөмірі (дата и номер свидетельства)
ВА.17-24-1714239, действителен 25.11.2025 г.
7. Өлшеу шарттары туралы қосымша мәліметтер
(Дополнительные сведения об условиях измерения)
МЭД естественного гамма-излучения на территории 0,20 мкЗв/ч
Өлшеу нәтижелері (Результаты измерений)

чТіркеу нөмірі Рег. номер	Өлшеу жүргізілген орын Место проведения измерений	Дозаның өлшенген қуаты(мкЗв/час, н/сек) Измеренная мощность дозы(мкЗв/час, н/сек)		Зерттеу әдістеменің НҚ-ры НД на метод испытаний	Дозаның рұқсат етілетін қуаты (мкЗв/час, н/сек) Допустимая мощность дозы (мкЗв/час, н/сек)			
		Еденнен жоғары (топырақтан) На высоте от пола (грунта)						
		1,5м	1м		0,1м	1,5м	1м	0,1м
1	2	3	4	5	6	7	8	9
1.	$S_{застр.}$ = 4,0428 Га.	---	0,08	Пр КГСЭН МЗ РК №194 от 08.09.2011 г.	---	---	0,2+фон	---

Заключение: Радиационный фон объекта в пределах допустимого уровня.

Үлгілердің (нің) НҚ-ға сәйкестігіне зерттеулер жүргізілді
(Исследование образца проводились на соответствие НД)
Утв.приказом МЗ РК от 5 августа 2022 года № ҚР ДСМ - 71.
Зерттеу жүргізген маманның Т.А.Ә (болған жағдайда)
(Ф.И.О. (при наличии), специалиста проводившего исследование)

Ерсултанов А.С.

Зертхана меңгерушісінің қолы, Т.А.Ә (болған жағдайда)
(Ф.И.О. (при наличии), подпись заведующего лабораторией)

Нургалиева Т.К.

Хаттама 2 данада толтырылады (Протокол составляется в 2-х экземплярах)
Сынау нәтижелері тек қана сыналуға жататын үлгілерге қолданылады/
(Результаты исследования распространяются только на образцы, подвергнутые испытаниям)
Рұқсатсыз хаттаманы жартылай қайта басуға ТЫЙЫМ САЛЫНҒАН.
Частичная перепечатка протокола без разрешения ЗАПРЕЩЕНА

Директор ТОО «Sinan Engineering» **Ерсултанов А.С.**

ТОО «Sinan Engineering» ЖШС БИН 131040014751 Лицензия №22000513 от 14.01.2022 г.	Нысанның БҚСЖ бойынша коды Код формы по ОКЭД КҰЖЖ бойынша ұйым коды Код организации по ОКПО
Қазақстан Республикасының Денсаулық сақтау министрлігі Министерство здравоохранения Республики Казахстан	Қазақстан Республикасының Денсаулық сақтау министрінің 2021 жылғы "20"тамыз № ҚР ДСМ-84 бұйрығымен бекітілген № 087/е нысанды медициналық құжаттама
Санитариялық-эпидемиологиялық қызметтің мемлекеттік органының атауы Наименование государственного органа санитарно-эпидемиологической службы	Медицинская документация Форма № 087/у Утверждена приказом Министра здравоохранения Республики Казахстан от "20" августа 2021 года № ҚР ДСМ-84

Радонның және оның ауада ыдырауынан пайда болған өнімдердің бар болуын өлшеу ХАТТАМАСЫ
ПРОТОКОЛ измерений содержания радона и продуктов его распада
№ 18/РАД от «29» мая 2025 ж.(г.)

1. Обьектінің атауы, мекенжайы (Наименование объекта, адрес) –
   «Реконструкция автомобильной дороги областного значения «Караганда-Темиртау-Чкалова-Кызылкайын км 0-5»
2. Өлшеу жүргізілген орын (Место проведения измерений
   - Земельный участок
   - 09-145-121-073 для эксплуатации существующей автодороги «Караганда-Темиртау-Чкалова-Березняки», км 0-19, общая площадь- 4,0428 га
3. Өлшеулер объекті өкілінің қатысуымен жүргізілді (Измерения проведены в присутствии представителя объекта)
   - Заказчик (застройщик, инвестор): ТОО «КарагандаКаздорпроект»
   - Представитель: Камалетдинов М.Р.
4. Өлшеу мақсаты (Цель измерения)
   Измерение плотности патока радона и продуктов его распада с поверхности грунта
5. Өлшеу құралдары (Средства измерений) атауы, түрі, зауыттық нөмірі (наименование, тип, заводской номер)
   Радиометр радона и его дочерних продуктов распада «Рамон-Радон-01»
6. Тексеру туралы мәліметтер (Сведения о поверке) берілген күні мен куәліктің нөмірі (дата и номер свидетельства)
   Сертификат о поверке ВА.17-24-321470 от «03» мая 2024 г. Действителен до «03» мая 2025 г.

Өлшеу нәтижелері (Результаты измерений)

Тіркеу нөмірі (Рег. номер)	Өлшеу жүргізілген орны (Место проведения измерений)	Радонның өлшенген, теңсалмақты, баламалы, көлемді белсенділігі Бк/м3 (Измеренная, равновесная,эквивалентная, объемная активность радона Бк/м3) Топырақ бетінен алынған радон ағымының өлшенген тығыздығы (мБк/ш.м.·сек) (Измеренная плотность потока радона с поверхности грунта (мБк/м2·сек)	(Бк/м3 Рұқсат етілетін концентрациясы) (Допустимая концентрация Бк/м3) Ағынның шекті тығыздығы (мБк/м2·сек) (Допустимая плотность потока мБк/м2·сек)	Желдету жағдайы туралы белгілер (Отметки о состоянии вентиляции)
1	2	3	4	5
1.	Точки №1-4	27	80	естественная
2.	Точки №4-8	24	80	естественная
3.	Точки №8-12	26	80	естественная
4.	Точки №12-16	25	80	естественная

Заключение: Уровень содержания радона и продуктов его распада в пределах допустимого уровня.

Үлгінің НҚ-ға сәйкестігіне зерттеулер жүргізілді (Исследование проводились на соответствие НД)
Утв.приказом МЗ РК от 5 августа 2022 года № ҚР ДСМ - 71.
Хаттама 2 данада толтырылады (Протокол составляется в 2-х экземплярах)
Зерттеу жүргізген лауазымы, тегі, аты, әкесінің аты (болған жағдайда), қолы
(Исследование проводил, должность, фамилия, имя, отчество (при наличии), подпись

Ерсултанов А.С.
Зертхана меңгерушісінің қолы, тегі, аты, әкесінің аты (болған жағдайда)
(фамилия, имя, отчество (при наличии), подпись заведующего лабораторией)

Нургалиева Т.К.

Директор
ТОО «Sinan Engineering» **Ерсултанов А.С.**

«ТЕМІР 60» ЖШС
ҚазақстанРеспубликасы
Қараганды қ., Қарбышевк-сі, 7А
поштаиндексі 100026
тел: +7 (721) 277 24 71
e-mail: ttemir60@yandex.ru

ТОО «TEMIR 60»

БИН 230 440 021 443

ТОО «ТЕМІР 60»
Республика Казахстан
г. Караганда, ул. Карбышева, 7А
почтовый индекс 100026
тел: +7 (721) 277 24 71
e-mail: ttemir60@yandex.ru

ПРАЙС ЛИСТ

ТОО «Темір 60» располагается по адресу: Республика Казахстан, Карагандинская область, поселок Чкалово (близ города Темиртау), улица Чкаловская, участок 3 (техногенное месторождение). Комплекс проводит переработку вторичного минерального сырья путем дробления и магнитной сепарации. Одним из производимых продуктов является щебень для дорожного строительства. Вся продукция сертифицирована (сертификаты и протокол испытания выдаются по запросу). ТОО «Темір 60» имеет возможность отгрузить щебень кубовидный, марки И II, код ТН ВЭД ЕАЭС 2517200000.

Наименование выпускаемой продукции	Фракция (размерность) в мм.	Ед.измерения	Цена в тенге за 1 (одну) тонну, с учетом НДС по ставке 12%, на условиях поставки (FCA) (самовывоз)
Щебень (отсев)	0-10 мм	тонна	900
Щебень	10-20 мм	тонна	3 500
Щебень	20-40 мм	тонна	2 500
Щебень	40-70 мм	тонна	2 500
Двесва		тонна	1 900

Фракционный щебень, производимый на ТОО «Темір 60», соответствует ГОСТ 3344-83- «Щебень и песок шлаковые для дорожного строительства. Технические условия».

Мы гарантируем качество и вес отпускаемой продукции, контроль за которым ведет автоматизированная система автомобильных весов с точностью взвешивания до 20 кг. Вся продукция сертифицирована Национальным Центром Экспертизы и Сертификации и соответствует требованиям безопасности и качества, установленным ГОСТ РК.

Заявки на щебень направлять на адрес электронной почты: ttemir60@yandex.ru или обращаться по контактному телефону: +7 701 522 84 64.

Директор ТОО «Темір 60» **Жакупов С.К.**

KZ.T.10.2610
TESTING

СЫНАҚ ЗЕРТХАНАСЫ
Қазақстан Рспубликасының Көлік министрлігі Автомобиль жолдары комитетінің "Жол активтері сапасының ұлттық орталығы" ШЖҚ РМК Қарағанды облысы бойынша филиалы
Қазақстан Республиқасы, Қараганды облысы, Қараганды қ., Луначарский көшесі 1а, тел. +7 7212 922 046

ИСПЫТАТЕЛЬНАЯ ЛАБОРАТОРИЯ
Филиал РГП на ПХВ "Национальный центр качества дорожных активов" Комитета автомобильных дорог Министерства транспорта Республики Казахстан по Карагандинской области
Республика Казахстан, Карагандинская область, г. Караганда, ул. Луначарского 1а, тел +7 7212 922 046

№ KZ.T.10.2610 Аккредиттеу аттестатының Қолданылу мерзімі 08.12.2023 жылдан
Аттестат аккредитации № KZ.T.10.2610 от 08.12.2023 года

СЫНАҚ ХАТТАМАСЫ №928

Протокол испытаний №928
01.07.2024 ж/г.

Тапсырыс берушінің атауы және мекен-жайы* / Наименование и адрес Заказчика*:	ТОО "Темір 60"
Мердігердің атауы және мекен-жайы* / Наименование и адрес Подрядчика*:	-
Объект, учаске атауы (автомобиль жолы)* / Наименование объекта, участка (автомобильная дорога)*:	ТОО "Темір 60" (Коммерческий объект)
Жөндеу түрі* / Вид ремонта*:	Коммерческие выезды
Сынаманың атауы / Наименование пробы:	Песок из отсевов дробления фракции 0-10
Өндіруші (фирма/кен орны, тау жынысы)* / Изготовитель (фирма/месторождение, порода)*	Тоо "Темир 60"
Сынаманы іріктеу орны* / Место отбора пробы*:	п Чкалова ул Чкаловская 3
Сынама саны / Количество пробы:	50 кг из общего объема* 600т
Сынаманың іріктеу актісі / Акт отбора пробы:	№ 928 от 25.06.2024 года
Тексеру актісі және сараптама жүргізу* / Акт осмотра и проведения экспертизы*:	№ 252 от 25.06.2024 года
Үлгінің тіркеу нөмірі* / Регистрационный номер образца*:	№928
Үлгі код* / Код пробы*:	9774515432
Зертханаға үлгіні алған кезде / Акт поступления пробы в лабораторию:	№ 928 от 25.06.2024 года
Үлгінің сынаққа қабылданған күні / Дата поступления проб на испытание:	25.06.2024 года
Сынақ жүргізілген күні / Дата проведения испытаний	начало 25.06.2024 года окончание 28.06.2024 года

44c38820023cf4beb24afa48612e43a0e69bf683

Қандай жұмыс түрлері үшін / Для каких видов работ*	для основания согласно НД:
Өнімге арналған НҚ белгісі* / Обозначение НД на продукцию*:	ГОСТ 31424-2010 «Материалы строительные нерудные из отсевов дробления плотных горных пород при производстве щебня». Технические условия».
Зертханалық қызметті жүзеге асыру орны / Место осуществления лабораторной деятельности	испытательная лаборатория
Сынақ кезіндегі қоршаған орта жағдайлары / Условия окружающей среды при проведении испытания	6. Комната хранения материалов температура, °С: от 22,0 до 22,0; влажность, %; от 73,0 до 73,0. 2. Комната испытания инертных материалов температура, °С: от 22,0 до 22,0; влажность, %; от 73,0 до 73,0.
Сынақ түрі / Вид испытаний:	Контрольный

Примечание: * - предоставляемая информация

Сынақ қорытындылары
Результаты испытаний:

№ р/с	**Көрсеткіштердің атауы** Наименование показателей, единицы измерения	**Сынақ әдісіне нормативтік құжаттар** НД на методы испытаний	**Нормативтік құжат бойынша талаптар** Норма по НД	**Нақты қорытын-дылары** Фактически е результаты
1	**2**	**3**	**4**	**5**
1	**Ірілік модулі** Модуль крупности	ГОСТ 8735-88	Мөлшерленбейді Не нормируется	3,2
2	**№ 0,63 торлы електегі құмның толық қалдығының салмағы бойынша, %** Полный остаток песка на сите с сеткой № 0,63, %, по массе	ГОСТ 8735-88	65-тен 75-ке дейін св. 65 до 75	69,3
3	**Ірілігі 10 мм түйіршік мөлшері, салмағы бойынша%, артық емес** Содержание зерен крупностью более 10 мм, % по массе, не более	ГОСТ 8735-88	5	3,4
4	**Ірілігі 5 мм астам түйіршік мөлшері, салмағы бойынша%, артық емес** Содержание зерен крупностью более 5 мм, % по массе, не более	ГОСТ 8735-88	15	14,9
5	**Ірілігі 0,16 мм кем түйіршік мөлшері, салмағы бойынша %, артық емес** Содержание зерен крупностью менее 0,16 мм, % по массе, не более	ГОСТ 8735-88	Мөлшерленбейді Не нормируется	8,4
	Ылғалдылық, % Влажность, %	ГОСТ 8735-88	мөлшерленбейді не нормируется	0,2

44c38820023cf4beb24afa48612e43a0e69bf683

6				
7	**Үйінді тығыздығын анықтау , кг/м³, артық емес** Насыпная плотность (в песке), кг/м³	ГОСТ 8735-88	Мөлшерленбейді Не нормируется	1,45
8	**Тозаңды және топырақты бөліктің құрамын анықтау, % , артық емес** Содержание пылевидных и глинистых частиц (в песке), % по массе, не более	ГОСТ 8735-88	Мөлшерленбейді Не нормируется	5,0
9	**Түйіршіктік құрамы** Зерновой состав:			
9.1	**№2,5** №2,5	ГОСТ 8735-88	мөлшерленбейді не нормируется	72,3
9.2	**№1,25** №1,25	ГОСТ 8735-88	мөлшерленбейді не нормируется	46,2
9.3	**№0,63** №0,63	ГОСТ 8735-88	мөлшерленбейді не нормируется	30,6
9.4	**№0,315** №0,315	ГОСТ 8735-88	мөлшерленбейді не нормируется	17,4
9.5	**№0,16** №0,16	ГОСТ 8735-88	мөлшерленбейді не нормируется	8,4

Сынақты орындады / Испытание выполнил: Эксперт Хамитова Э.М.
Тексерілді / Проверил: Инженер по материалам Мажит М..
Бекітілген / Утвердил: Заведующий лабораторией Райлян А.И.

Хаттама тек сынауға алынған үлгіге (сынамаға) таралады. Хаттаманы СЗ рұқсатынсыз жартылай және толық қайта басуға тыйым салынады
Протокол распространяется только на пробу (образец), подвергнутый испытаниям. Частичная и полная перепечатка протокола без разрешения ИЛ запрещена.

44c38820023cf4beb24afa48612e43a0e69bf683

Документ подписан электронной подписью в системе KazRoadLab

Сведения о сертификате ЭП

Кому выдан: **ХАМИТОВА ЭЛЕОНОРА**
Серийный №: **21f08465a6952d03070ba6a313b302d37d7c4e5c**
Кем выдан: **ҰЛТТЫҚ КУӘЛАНДЫРУШЫ ОРТАЛЫҚ (GOST)**
Срок действия: **04.03.2024 - 04.03.2025**

Документ подписан электронной подписью в системе KazRoadLab

Сведения о сертификате ЭП

Кому выдан: **РАЙЛЯН АЛЕКСЕЙ**
Серийный №: **44c38820023cf4beb24afa48612e43a0e69bf683**
Кем выдан: **ҰЛТТЫҚ КУӘЛАНДЫРУШЫ ОРТАЛЫҚ (GOST)**
Срок действия: **03.11.2023 - 02.11.2024**

Документ подписан электронной подписью в системе KazRoadLab

Сведения о сертификате ЭП

Кому выдан: **МӘЖИТ МӨЛДІР**
Серийный №: **1cd04455336798b4246ca18c4f7c4e6f01f816b7**
Кем выдан: **ҰЛТТЫҚ КУӘЛАНДЫРУШЫ ОРТАЛЫҚ (GOST) 2022**
Срок действия: **28.05.2024 - 28.05.2025**

44c38820023cf4beb24afa48612e43a0e69bf683

KZ.T.10.2610
TESTING

СЫНАҚ ЗЕРТХАНАСЫ
Қазақстан Республикасы Көлік министрлігі Автомобиль жолдары комитетінің «Жол активтері сапасының ұлттық орталығы» ШЖҚ РМК Қарағанды облысы бойынша филиалы
Қазақстан Республикасы, Қараганды облысы, Қараганды қ., Луначарский көшесі 1а +7 7212 922 046

ИСПЫТАТЕЛЬНАЯ ЛАБОРАТОРИЯ
Филиал РГП на ПХВ «Национальный центр качества дорожных активов» Комитета автомобильных дорог Министерства транспорта Республики Казахстан по Карагандинской области
Республика Казахстан, Карагандинская область, г. Караганда, ул. Луначарского 1а +7 7212 922 046

KZ.T.10.2610 Аккредиттеу аттестатының Қолданылу мерзімі 08.12.2023 жылдан
Аттестат аккредитации KZ.T.10.2610 от 08.12.2023 года

СЫНАҚ ХАТТАМАСЫ №3224

Протокол испытаний №3224
11.11.2024 ж/г.

Тапсырыс берушінің атауы және мекенжайы*/ Наименование и адрес Заказчика*:	ТОО "Темір 60",
Мердігердің атауы және мекен-жайы*/ Наименование и адрес Подрядчика*:	
Объект, учаске атауы (автомобиль жолы)*/ Наименование объекта, участка (автомобильная дорога)*:	ТОО "Темір 60", Коммерческие
Жөндеу түрі*/ Вид ремонта*:	Коммерческие выезды
Сынаманың атауы/ Наименование пробы:	Щебень шлаковый фракционный фракция 10-20 мм
Өндіруші (фирма/кен орны, тау жынысы)* / Изготовитель (фирма/месторождение, порода)*	Тоо "Темир 60"
Сынаманы іріктеу орны*/ Место отбора пробы*:	п.Чкалова ул. Чкаловская 3
Сынама саны / Количество пробы:	50 кг из общего объема* 600т
Сынаманың іріктеу актісі / Акт отбора пробы:	№3224 от 28.10.2024 года
Тексеру актісі және сараптама жүргізу* / Акт осмотра и проведения экспертизы*:	№737 от28.10.2024 года
Үлгінің тіркеу нөмірі* / Регистрационный номер образца*:	№3224
Үлгі код* / Код пробы*:	437256
Зертханаға үлгіні алған кезде / Акт поступления пробы в лабораторию:	№3224 от 31.10.2024 года
Үлгінің сынаққа қабылданған күні / Дата	31.10.2024 года

поступления проб на испытание:	
Сынақ жүргізілген күні / Дата проведения испытаний	начало 31.10.2024 года окончание 08.11.2024 года
Қандай жұмыс түрлері үшін / Для каких видов работ*	для основания
Өнімге арналған НҚ белгісі* / Обозначение НД на продукцию*:	СТ РК 1376-2005. "ЩЕБЕНЬ И ПЕСОК ШЛАКОВЫЕ ДЛЯ ДОРОЖНОГО СТРОИТЕЛЬСТВА." Технические условия СП РК 3.03-101-2013 «Автомобильные дороги»
Зертханалық қызметті жүзеге асыру орны / Место осуществления лабораторной деятельности:	Испытательная лаборатория
Сынақ кезіндегі қоршаған орта жағдайлары / Условия окружающей среды при проведении испытания	Комната №6 Хранения и приема образцов температура, °С: от 20.00 до 21.00; влажность, %: от 63.00 до 64.00; Комната №2 Испытание каменных, инертных материалов температура, °С: от 20.00 до 22.00; влажность, %: от 63.00 до 73.00;
Сынақ түрі / Вид испытания:	Контрольный

Ескерту: * - берілген ақпарат
Примечание: * - предоставляемая информация

Сынақ қорытындылары
Результаты испытаний:

№ р/с	Көрсеткіштердің атауы, өлшем бірлігі Наименование показателей, единицы измерения	Сынақ әдісіне нормативтік құжаттар Нормативные документы на методы испытаний	Нормативтік құжат бойынша талаптар Норма по нормативному документу	Нақты нәтижелер Фактические результаты
1	2	3	4	5
1	**Суға қанық кезінде уатылғыштығын анықтау, %** Дробимость в водонасыщенном состоянии, %	СТ РК 1213-2003	600	1200 (14,5%)
2	**Жалпақ және ине түріндегі түйіршіктердің мөлшері, %** Содержание зерен пластинчатой и игловатой формы, %	СТ РК 1213-2003	35-70	2,7
3	**Шаң түріндегі және балшық түріндегі бөлшектердің құрамы, %** Содержание пылеватых и глинистых частиц, %	СТ РК 1213-2003	3	1,1
4	**Әлсіз жыныс түйіршіктерінің мөлшері, %, артық емес**	СТ РК 1213-2003	5	0

	Содержание зерен слабых пород, %, не более			
5	**Қоспадағы кесектердегі саздың құрамы, %** Содержание глины в комках в смеси, %	СТ РК 1213-2003	0,25	0
6	**Үйінді тығыздығы, кг/м³** Насыпная плотность, кг/м³	СТ РК 1213-2003	не нормируется	1,41
7	**Қажалу, %** Истираемость, %	СТ РК 1213-2003	И-3	И-1
8	**Массасы бойынша толық қалдықтардың түйіршік құрамы, елек 1,25 D2, %** Зерновой состав, полные остатки на сите 1,25 D2, % по массе	СТ РК 1213-2003	0-0,5	0
9	**Массасы бойынша толық қалдықтардың түйіршік құрамы, елек D2, %** Зерновой состав, полные остатки на сите D2, % по массе	СТ РК 1213-2003	0-10	9,4
10	**Массасы бойынша толық қалдықтардың түйіршік құрамы, елек 0,5 (d1+d2), %** Зерновой состав, полные остатки на сите 0,5 (d1+d2), % по массе	СТ РК 1213-2003	30-80	55,9
11	**Массасы бойынша толық қалдықтардың түйіршік құрамы, елек d1, %** Зерновой состав, полные остатки на сите d1, % по массе	СТ РК 1213-2003	90-100	95,2

Сынақты орындаған / Испытание выполнил: Лаборант Хамитова Э.М.
Тексерген / Проверил: Инженер по материалам Мажит М.Т.
Бекіткен / Утвердил: Заведующий Лабораторией Райлян А.И.

Хаттама тек сынауға алынған үлгіге (сынамаға) таралады. Хаттаманы СЗ рұқсатынсыз жартылай және толық қайта басуға тыйым салынады
Протокол распространяется только на пробу (образец), подвергнутую (-ый) испытаниям.
Частичная и полная перепечатка протокола без разрешения ИЛ запрещена.

Документ подписан электронной подписью в системе KazRoadLab

Сведения о сертификате ЭЦП

Кому выдан: **ХАМИТОВА ЭЛЕОНОРА**
Серийный №: **318cd078f91a22050523da72e71d2b0db5a7c481**
Кем выдан: **ҰЛТТЫҚ КУӘЛАНДЫРУШЫ ОРТАЛЫҚ (GOST) 2022**
Срок действия: **09.07.2024 - 09.07.2025**

Документ подписан электронной подписью в системе KazRoadLab

Сведения о сертификате ЭЦП

Кому выдан: **МӘЖИТ МӨЛДІР**
Серийный №: **1cd04455336798b4246ca18c4f7c4e6f01f816b7**
Кем выдан: **ҰЛТТЫҚ КУӘЛАНДЫРУШЫ ОРТАЛЫҚ (GOST) 2022**
Срок действия: **28.05.2024 - 28.05.2025**

Документ подписан электронной подписью в системе KazRoadLab

Сведения о сертификате ЭЦП

Кому выдан: **РАЙЛЯН АЛЕКСЕЙ**
Серийный №: **1405783d0bd60051c9788c2b7a8d127bf7b73c59**
Кем выдан: **ҰЛТТЫҚ КУӘЛАНДЫРУШЫ ОРТАЛЫҚ (GOST) 2022**
Срок действия: **04.11.2024 - 04.11.2025**

Қазақстан Республикасы

ЖШС
«МАҢҒЫСТАУМЕТРОСЕРВИС»

Республика Казахстан

ТОО
«МАНГИСТАУМЕТРОСЕРВИС»

Аттестат аккредитации №KZ.P.13.E0598 от 18 октября 2021 года

СВИДЕТЕЛЬСТВО №3

об оценке состояния измерений в лаборатории, осуществляющей контроль качества проводимых измерений (испытаний)

Выдано 23 апреля 2026 г. *Действительно до 23 апреля 2031 г.*

На основании результатов оценки состояния измерений, проведенной комиссией в соответствии с требованиями СТ РК 2.254-2012, назначенной приказом от 13 апреля 2026 г. № 3 в испытательной лаборатории **Товарищества с ограниченной ответственностью «КарагандаКаздорпроект»** в Республике Казахстан, г. Караганда, ул. Ерубаева 50А, подтверждается наличие условий, необходимых для выполнения измерений (испытаний) в закрепленной за лабораторией области деятельности:

- перечень объектов согласно таблице Б.1 на 3 страницах.

Директор
ТОО «Мангистауметросервис» **Жауынбай М. А.**

Приложение к свидетельству об оценке состояния измерений №3 от 23 апреля 2026 г.
выданному испытательной лаборатории ТОО «КарагандаКаздорпроект»

Таблица Б.1 – Область деятельности по состоянию на «23» апреля 2026 г.

№	Наименование контролируемого объекта	Наименование и обозначение НД, регламентирующего требования к контролируемому показателю объекта	Наименование контролируемого показателя	Наименование обозначение НД, МВИ и (или) методы испытания
1	Щебень и гравий из плотных горных пород для строительных работ	ГОСТ 8267-93 Щебень и гравий из плотных горных пород для строительных работ. Технические условия СТ РК 1284-2004 Щебень и гравий из плотных горных пород для строительных работ. Технические условия	Зерновой состав	ГОСТ 8269.0-97 - Щебень и гравий из плотных горных пород и отходов промышленного производства для строительных работ. Методы физико-механических испытаний, п.4.3 СТ РК 1213-2003 — Щебень и гравий из плотных горных пород и отходов промышленного производства для строительных работ. Методы физико-механических испытаний, п.4.3
			Содержание дробленых зерен	ГОСТ 8269.0-97, п.4.4 / СТ РК 1213-2003, п.4.4
			Содержание пылевидных и глинистых частиц	ГОСТ 8269.0-97, п.4.5.1 / СТ РК 1213-2003, п.4.5.1
			Содержание глины в комках	ГОСТ 8269.0-97, п.4.6 / СТ РК 1213-2003, п.4.6
			Содержание зерен пластинчатой (лещадной) и игловатой формы	ГОСТ 8269.0-97, п.4.7.1 / СТ РК 1213-2003, п.4.7.1
			Марка щебня (гравия) по прочности (дробимости)	ГОСТ 8269.0-97, п.4.8 / СТ РК 1213-2003, п.4.8
			Истираемость	ГОСТ 8269.0-97, п.4.10.1 / СТ РК 1213-2003, п.4.10.1
			Морозостойкость	ГОСТ 8269.0-97, п.4.12.2 / СТ РК 1213-

№	Наименование контролируемого объекта	Наименование и обозначение НД, регламентирующего требования к контролируемому показателю объекта	Наименование контролируемого показателя	Наименование обозначение НД, МВИ и (или) методы испытания
				2003, п.4.12.2
			Средняя плотность и пористость горной породы и зерен щебня (гравия)	ГОСТ 8269.0-97, п.4.16 / СТ РК 1213-2003, п.4.16
			Насыпная плотность и пустотность	ГОСТ 8269.0-97, п.4.17.1 / СТ РК 1213-2003, п.4.17.1
			Водопоглощение горной породы и щебня (гравия)	ГОСТ 8269.0-97, п.4.18 / СТ РК 1213-2003, п.4.18
			Влажность	ГОСТ 8269.0-97, п.4.19 / СТ РК 1213-2003, п.4.19
2	Песок для строительных работ	ГОСТ 8736-2014 Песок для строительных работ. Технические условия.	Зерновой состав	ГОСТ 8735-88 / СТ РК 1217-2003 — Песок для строительных работ. Методы испытаний
			Модуль крупности	ГОСТ 8735-88, р.3 / СТ РК 1217-2003, п.6
			Содержание пылевидных, илистых и глинистых частиц	ГОСТ 8735-88, р.5 п.5.1 / СТ РК 1217-2003, п.8
			Насыпная плотность и пустотность	ГОСТ 8735-88, р.9 / СТ РК 1217-2003, п.13
			Влажность	ГОСТ 8735-88, р.10 / СТ РК 1217-2003, п.14.1
			Водопоглощение	СТ РК 1217-2003, п.14.2
3	Грунты	ГОСТ 25100-2011 Грунты. Классификация	Гранулометрический (зерновой) состав песчаных грунтов	ГОСТ 12536-2014 — Методы лабораторного определения гранулометрического (зернового) и микроагрегатного состава, р.2
			Гранулометрический (зерновой) состав глинистых грунтов	ГОСТ 12536-2014, р.3
			Влажность	ГОСТ 5180-2015 — Грунты. Методы

№	Наименование контролируемого объекта	Наименование и обозначение НД, регламентирующего требования к контролируемому показателю объекта	Наименование контролируемого показателя	Наименование обозначение НД, МВИ и (или) методы испытания
				лабораторного определения физических характеристик, р.2
			Граница текучести	ГОСТ 5180-2015, р.4
			Граница раскатывания	ГОСТ 5180-2015, р.5
			Плотность методом режущего кольца	ГОСТ 5180-2015, р.6
			Плотность методом взвешивания в воде	ГОСТ 5180-2015, р.7
			Плотность сухого грунта	ГОСТ 5180-2015, р.9
			Плотность частиц грунта	ГОСТ 5180-2015, р.10
			Одноплоскостной срез	ГОСТ 12248-2010 — Грунты. Методы лабораторного определения характеристик прочности и деформируемости, п.5.1
			Компрессионное сжатие	ГОСТ 12248-2010, п.5.4
			Набухание и усадка	ГОСТ 12248-2010, п.5.6
			Просадочность	ГОСТ 23161-2012 — Грунты. Метод лабораторного определения характеристик просадочности
4	Вода грунтовая	СН РК 2.01-01-2013 и СП РК 2.01-101-2013 Защита строительных конструкций от коррозии	Содержание хлоридов	ГОСТ 4245-72 — Вода питьевая. Методы определения содержания хлоридов
			Содержание сульфатов	ГОСТ 4389-72 — Вода питьевая. Методы определения содержания сульфатов
			Содержание сухого остатка	ГОСТ 18164-72 — Вода питьевая. Метод определения содержания сухого остатка

Директор
ТОО «Мангистауметросервис» _____ **Жауынбай М. А.**

Объект: «Реконструкция автомобильной дороги областного значения «Караганда-Темиртау-Чкалово-Кызылкайын км 0-5»

Утверждаю:
ГУ "Управление пассажирского транспорта и автомобильных дорог Карагандинской области"
Заместитель руководителя _____ Шагдат А.
«02» декабря 2025 г.

Ведомость источников получения и способов транспортировки основных материалов, изделий и полуфабрикатов

№ п/п	Источник получения материалов			Вид франко для данного мат-ла	% от общей потреб-ности	Железнодорожные перевозки					Расстоян перевоз по ж/д, км	Автомобильные перевозки			Прим.
	Наименование и целевое назначение материала	% от общей потреб-ности	Наименование поставщика, станции или пристани			Станция, куда прибывает материал	при погрузке подача вагонов		при разгрузке подача вагонов			от источн получения до пикета трассы, км	% от общей потреб-ности	среднее расстоян к м	
							по аренд. путям	по собств. путям	по аренд. путям	по собств путям					
Материал на дорогу															
1	Асфальтобетонная смесь, ЩМА, битум для розлива	100	АБЗ ТОО "Ритм" г.Темиртау		100							ПК48+25 - 7,5км	100	10	в населённом пункте 4.5км
2	Фракционный щебень: фр.5-20мм, фр.20-40мм, фр. 40-80мм - М1000; отсев дробления - М800	100	ТОО "Техно Индустрия" Аманский щебеночный карьер		100							ПК48+25 - 23,5км	100	26	в населённом пункте 2км
3	Шлаковый щебень: фр.10-20мм, фр.20-40мм, фр. 40-80мм - М800	100	ТОО «TEMIR 60»		100							ПК37+00 - 0,5км	100	3	в населённом пункте 3км
4	Смесь С4 фр.(0-80)мм	100	Стройплощадка		100							ПК0+00 - 2км	100	2	в населённом пункте 2км
5	Природная гравийно-песчанная смесь	100	ТОО "Нуркамыс Строй"		100							ПК0+00 - 37,5км	100	40	в населённом пункте 7км
6	Вода для бытовых и технических нужд	100	Водопровод с.Чкалово		100							ПК0+00 - 3,0км	100	3	в населённом пункте 3км
7	Ж/б конструкции: - для обустройства и труб;	100	Бухар-Жырауский район		100							ПК0+00 - 11,5км	100	12	в населённом 12км
	- звено ЗКП 19.100	100	г.Лисаковск		100	Темиртау					1030	ПК0+00 - 6км	100	6	в населённом пункте 6км
	- звено ЗКП 19.200	100	г.Костанай		100	Темиртау					920	ПК0+00 - 6км	100	6	в населённом пункте 6км
	- стойка опоры СВ164-12	100	г.Астана		100							ПК48+25 - 180км	100	180	в населённом пункте 12км
8	Металопрокат, металоконструкции	100	Бухар-Жырауский район		100							ПК0+00 - 11,5км	100	12	в населённом пункте12км
9	Вскрышные породы: суглинок тяжёлый щебенистый	100	АО"Дорстрой-материалы" Новотихонов-ский карьер		100							ПК48+25 - 29км	100	31,5	в населённом пункте 2км

№ п/п	Источник получения материалов			Вид франко для данного мат-ла	% от общей потреб-ности	Железнодорожные перевозки					Растоян перевоз. по ж/д, км	Автомобильные перевозки			Прим.
	Наименование и целевое назначение материала	% от общей потреб-ности	Наименование поставщика, станции или пристани			Станция, куда прибывает материал	при погрузке подача вагонов		при разгрузке подача вагонов			от источ. получения до пикета трассы, км	% от общей потреб-ности	среднее расстоян к м	
							по аренд. путям	по собств. путям	по аренд. путям	по собств. путям					
10	База	100	г.Темиртау		100							ПК0+00 - 4,5км	100	7	в населённом пункте 7км
11	Свалка для вывоза мусора	100	Бухар-Жыраусский район		100							ПК48+25 - 4,5км	100	7	в населённом пункте 2км

ГИП Тарановский В.В.

Схема доставки дорожно-строительных материалов

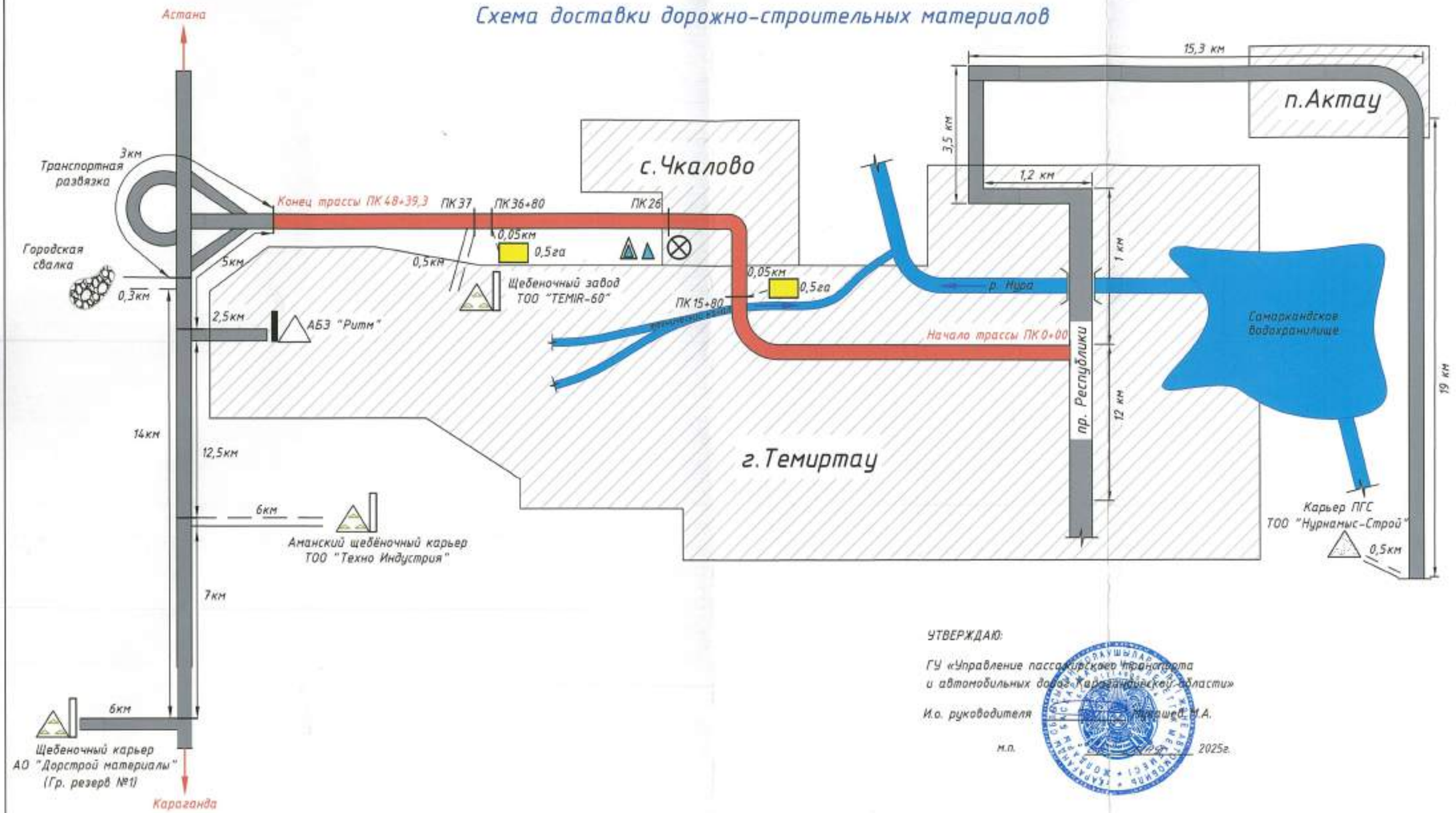

Условные обозначения

- щебеночный карьер
- АБЗ — асфальтобетонный завод
- источник бытового и технического водоснабжения
- карьер ПГС
- дорога с черным покрытием
- участок реконструкции
- грунтовая дорога
- стройплощадка

УТВЕРЖДАЮ:

ГУ «Управление пассажирского транспорта и автомобильных дорог Карагандинской области»

И.о. руководителя _____ Мамашев М.А.

м.п. «___» _____ 2025г.

						459-АД	
						Реконструкция автомобильной дороги областного значения "Караганда-Темиртау-Чкалова-Кызылкайын км 0-5	
Изм.	Кол.уч.	Лист	№док.	Подп.	Дата		
Проверил		Игнатьева Л.			05.25	Автомобильная дорога	Стадия: РП; Лист: 1; Листов: 1
Исполнил		Жунабекова Е.			05.25		
ГИП		Тарановский В.			05.25		
						Схема доставки дорожно-строительных материалов	ТОО "КарагандаКаздорпроект" ГСЛ № 14001272

ФОРМАТ А3

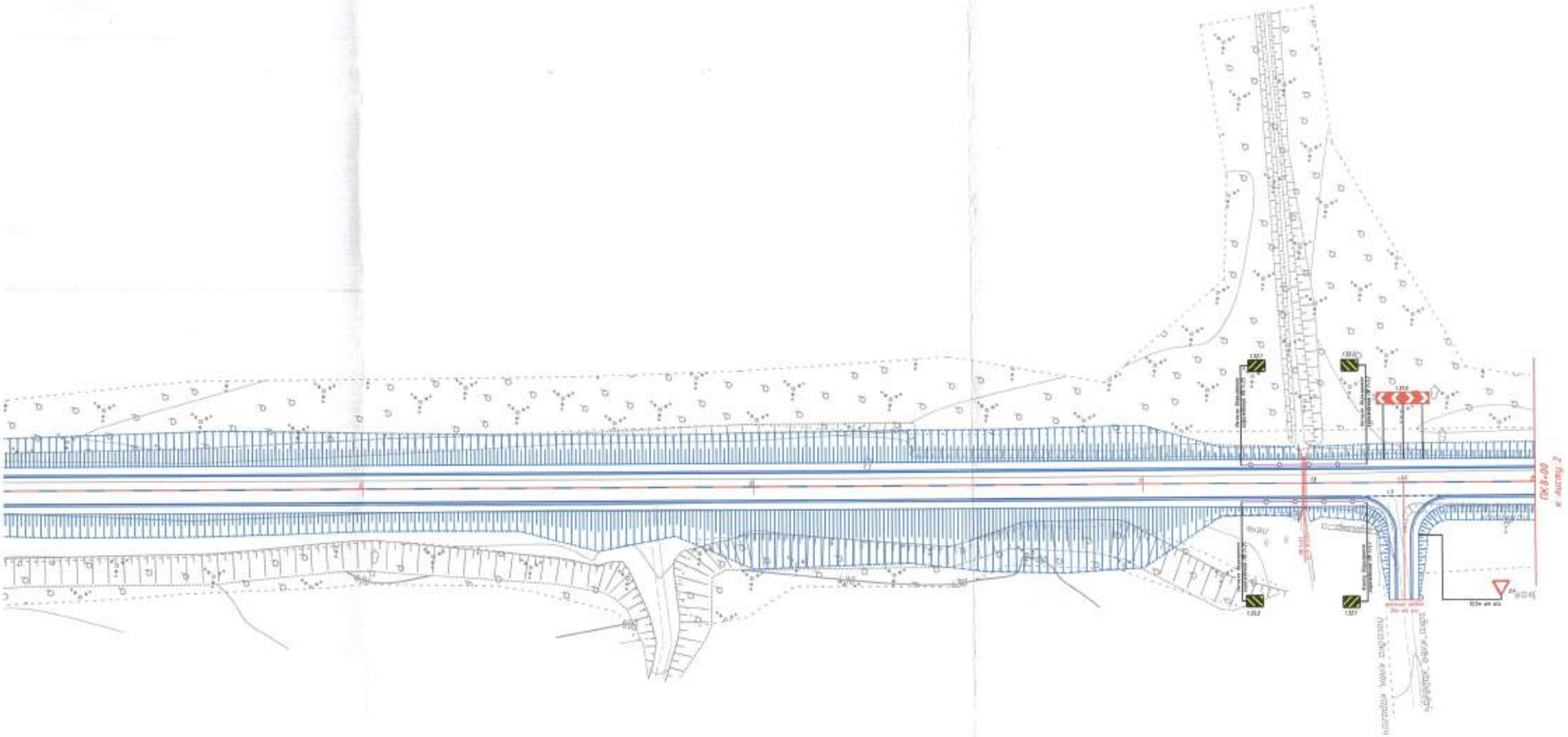

30.18

УТВЕРЖДАЮ:

ЗАКАЗЧИК:

ГУ "Управление пассажирского транспорта и автомобильных дорог Карагандинской области"

И.о. руководителя _____ Сакашев М.А.

м.п. _____ 2025г.

Изм.	Кол.уч.	Лист	№док	Подпись	Дата
Исполнил		Терликаев			06.25
Проверил		Кусаинова			06.25
ГИП		Тарановский			06.25

459-АД

Реконструкция автомобильной дороги областного значения «Караганда-Темиртау-Чкалова-Кызылкайын» км 0-5

Автомобильная дорога	стадия	лист	листов
	РП	1	

Участок ПК 0+00 – ПК 8+00
1:1000

ТОО "КарагандаКаздорпроект"
ГСЛ № 14001272

ФОРМАТ А3х4

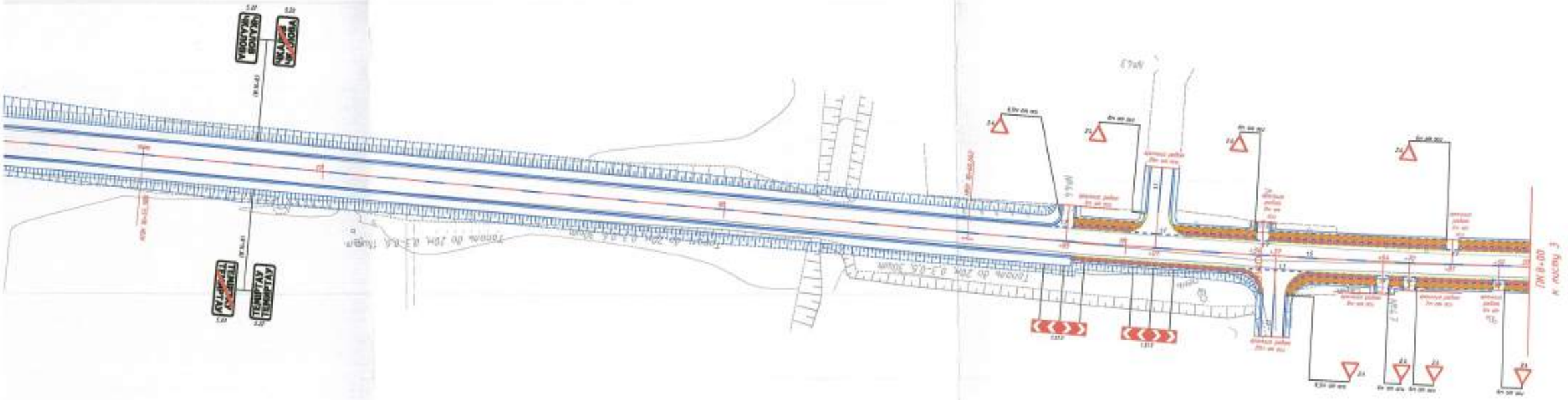

УТВЕРЖДАЮ:

ЗАКАЗЧИК:

ГУ "Управление пассажирского транспорта и автомобильных дорог Карагандинской области"

И.о. руководителя _____ Мукашев М.А.

м.п. "___" _____ 2025г.

Изм.	Кол.уч.	Лист	№док	Подпись	Дата
Исполнил		Терликаев			06.25
Проверил		Кусаинова			06.25
ГИП		Тарановский			06.25

459-АД

Реконструкция автомобильной дороги областного значения «Караганда-Темиртау-Чкалова-Кызылкайын» км 0-5

Автомобильная дорога	стадия	лист	листов
	РП	2	

Участок ПК 8+00 - ПК 20+00
1:1000

ТОО "КарагандаКаздорпроект"
ГСЛ № 14001272

ФОРМАТ А3х4

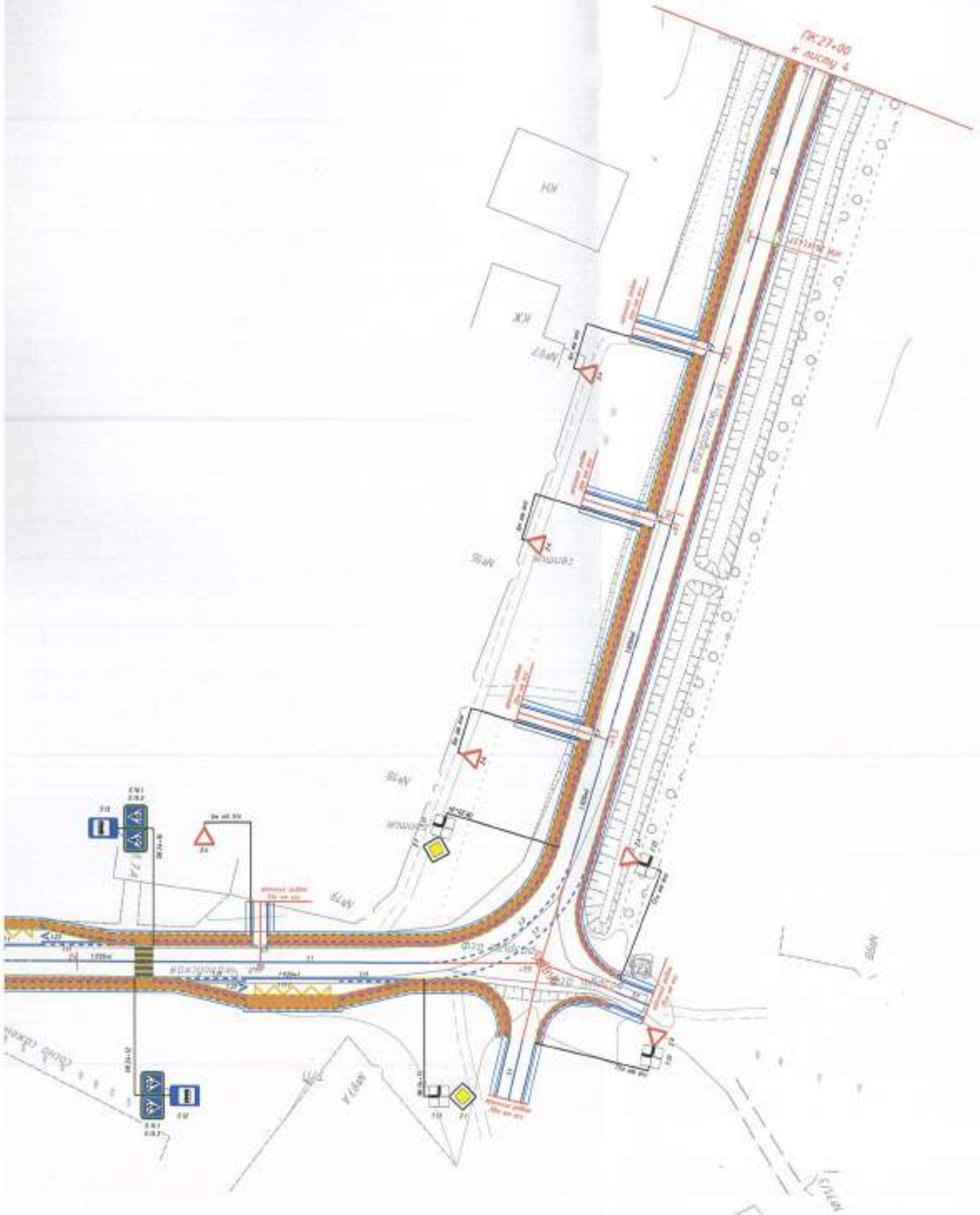
ПК 27+00
к листу 4
НМ
ЖЗ
ЗЗ
ЗЗ
З

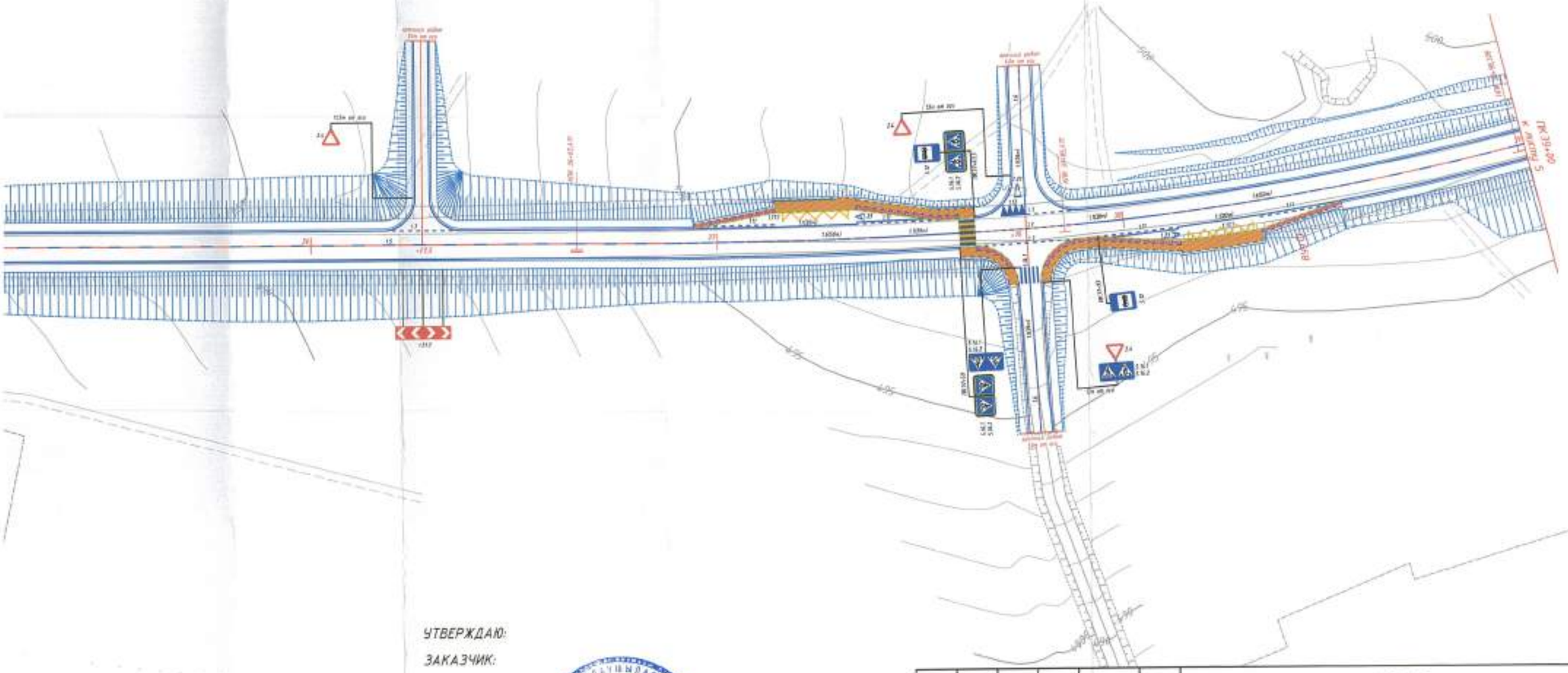

УТВЕРЖДАЮ:

ЗАКАЗЧИК:

ГУ "Управление пассажирского транспорта и автомобильных дорог Карагандинской области"

И.о. руководителя _____ Мукашев М.А.

м.п. _____ 2025г.

Изм.	Кол.уч.	Лист	№док	Подпись	Дата
Исполнил		Терликаев			06.25
Проверил		Кусаинова			06.25
ГИП		Тарановский			06.25

459-АД

Реконструкция автомобильной дороги областного значения «Караганда-Темиртау-Чкалова-Кызылкайын» км 0-5

Автомобильная дорога	стадия	лист	листов
	РП	4	
Участок ПК27+00 - ПК39+00 1:1000	ТОО "КарагандаКаздорпроект" ГСЛ № 14001272		

ФОРМАТ А3х4

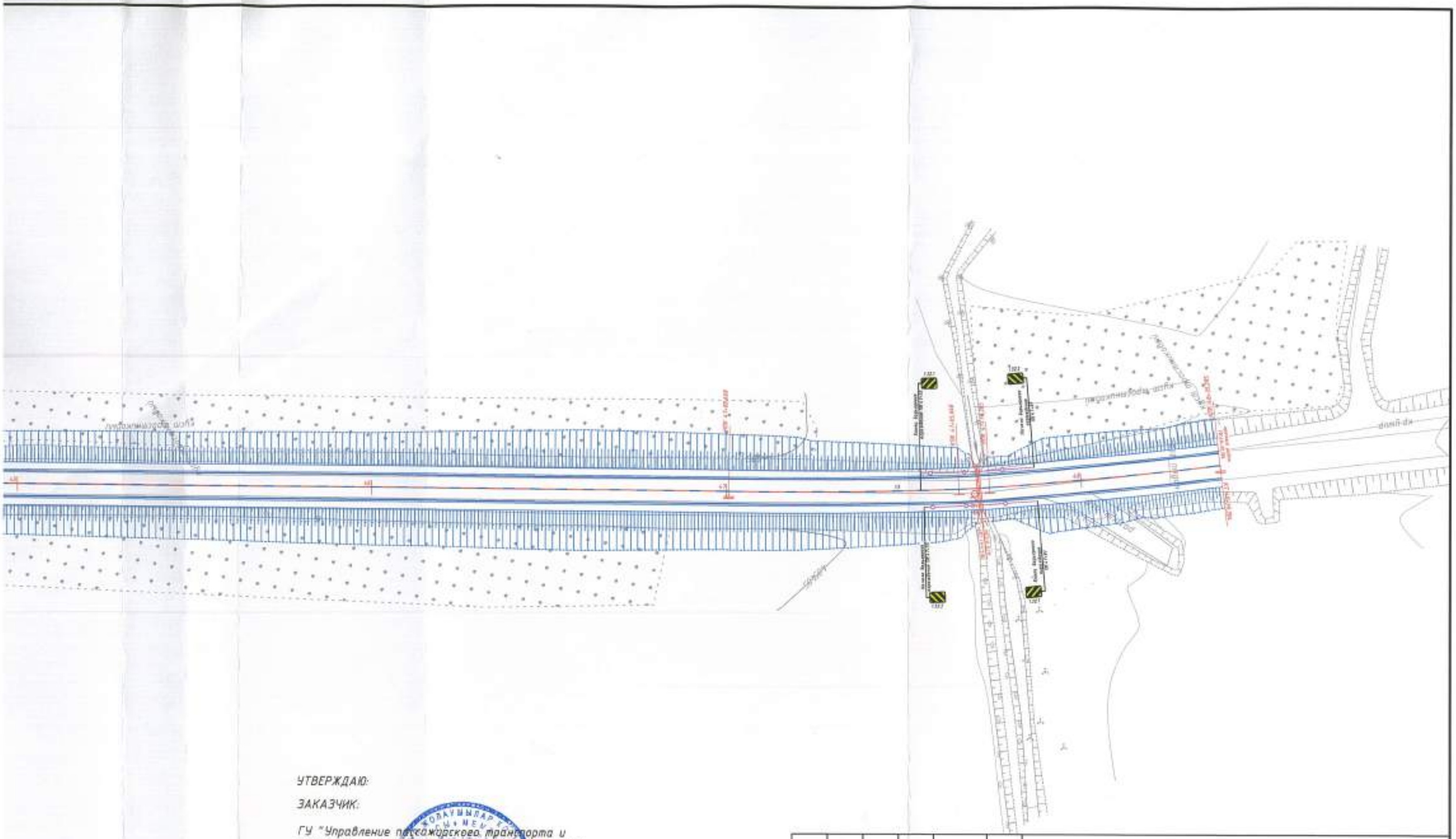

УТВЕРЖДАЮ:

ЗАКАЗЧИК:

ГУ "Управление пассажирского транспорта и автомобильных дорог Карагандинской области"

И.о. руководителя _____ Шукашев М.А.

м.п. "___" _____ 2025г.

						459-АД	
						Реконструкция автомобильной дороги областного значения «Караганда-Темиртау-Чкалова-Кызылкайын» км 0-5	
Изм.	Кол.уч.	Лист	№док	Подпись	Дата		
Исполнил		Терликаев			06.25	Автомобильная дорога	стадия: РП; лист: 5; листов:
Проверил		Кусаинова			06.25		
ГИП		Тарановский			06.25		
						Участок ПК39+00 – ПК48+39 1:1000	ТОО "КарагандаКаздорпроект" ГСЛ № 14001272

ФОРМАТ А3х4

Ч Е Р Т Е Ж

I

Новая дорожная одежда

Тип местности по характеру увлажнения-1

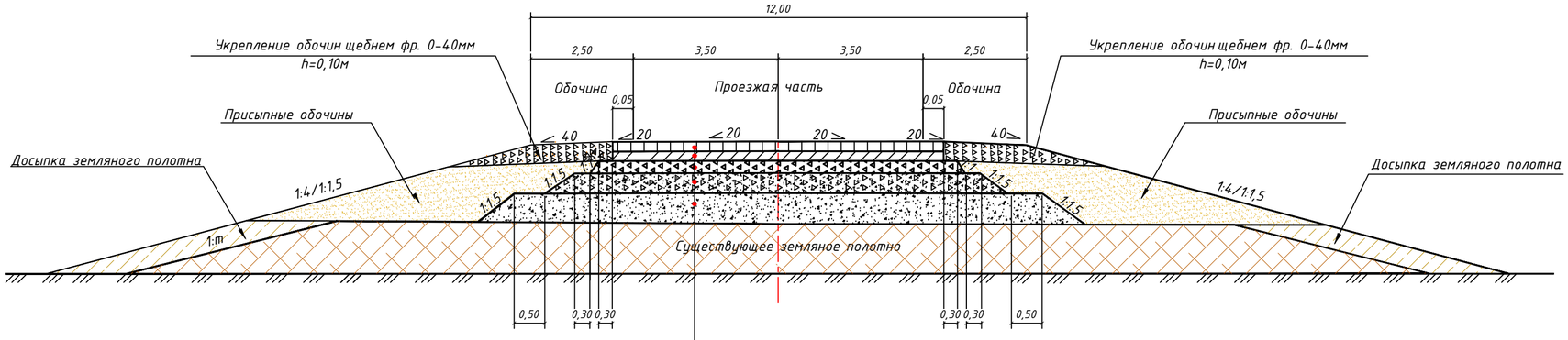

Конструкция дорожной одежды Тип I

Верхний слой покрытия из щебеночно-мастичной асфальтобетонной смеси (ЩМА-15) на битуме марки БНД 100/130 по СП РК 3.03-104-2014	*- 0.04*
Нижний слой покрытия из горячей плотной асфальтобетонной смеси из щебеночной смеси типа А, марки I, битума БНД-100/130 СП РК 3.03-104-2014	*- 0.06*
Верхний слой основания из черного щебня устраиваемого методом "заклинки" по ГОСТ 8267-93	*- 0.10*
Нижний слой основания из щебеночной смеси с непрерывной гранулометрией С4 - 80мм по ГОСТ 25607-2009	*- 0.16*
Дополнительный слой основания из природной песчано-гравийной смеси ГОСТ 8267 с добавлением материала от разборки сущ.дор одежды	*- 0.15*

Грунт существующего земполотна - суглинок тяжелый щебенистый

УТВЕРЖДАЮ:

ГУ «Управление пассажирского транспорта и автомобильных дорог Карагандинской области»

И.о. руководителя *Мукашев М.А.*

м.п. *2025г.*

Расчет прочности дорожной одежды по СН РК 3.03-04-2014

Наименование конструктивных слоев	*Схема конструкции, м*	*Расчетные характеристики слоев,МПа*	*Общий модуль упругости на поверхности слоев, МПа*
Верхний слой покрытия из щебеночно-мастичной асфальтобетонной смеси (ЩМА-15) на битуме марки БНД 100/130 по СП РК 3.03-104-2014	*Тип I* 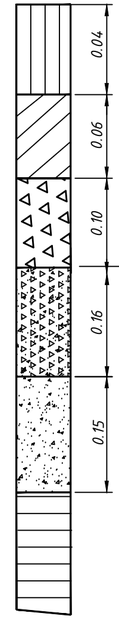	E_1=2700	$E_{тр.}$ =275 $E_{общ}$ =248,0
Нижний слой покрытия из горячей плотной асфальтобетонной смеси из щебеночной смеси типа А, марки I на битуме БНД-100/130 СП РК 3.03-104-2014		E_2 =2400	$E_{общ}$ =213,17
Верхний слой основания из черного щебня устраиваемого методом "заклинки" по ГОСТ 8267-93		E_3 =600	$E_{общ}$ =162,73
Нижний слой основания из щебеночной смеси с непрерывной гранулометрией С4 - 80мм по ГОСТ 8267-93		E_4=275	$E_{общ}$ =118,90
Дополнительный слой основания из природной песчано-гравийной смеси ГОСТ 8267 с добавлением материала от разборки сущ.дор.одежды		E_5 =130	$E_{общ}$ = 79,41
Грунт существующего земполотна - суглинок тяжелый щебенистый		$E_{гр.}$=62,10 φ =22,64° C=0.02729	$E_{гр.}$=62,10

Адресная привязка устройства типов дорожной одежды

Тип I
ПК0+00-ПК16+91 ПК41+20-ПК48+39,30
L=2410,30 м

Примечание :

1. *Чертеж разработан на основании типового проекта серии 3.503-71/88 "Дорожные одежды автомобильных дорог общего пользования".*
2. *Все размеры даны в метрах.*

						459-АД
						Реконструкция автомобильной дороги областного значения «Караганда-Темиртау-Чкалова-Кызылкайын» км 0-5
Изм.	*Кол.*	*Лист*	*№док*	*Подпись*	*Дата*	
Исполнил		*Зарлык*			*06.25*	*Автомобильная дорога*
Проверил		*Дегтярева*			*06.25*	
ГИП		*Тарановский*			*06.25*	

Стадия	*Лист*	*Листов*
РП	*17*	

Конструкция дорожной одежды Тип I

ТОО "КарагандаКаздорпроект" ГСЛ № 14001272

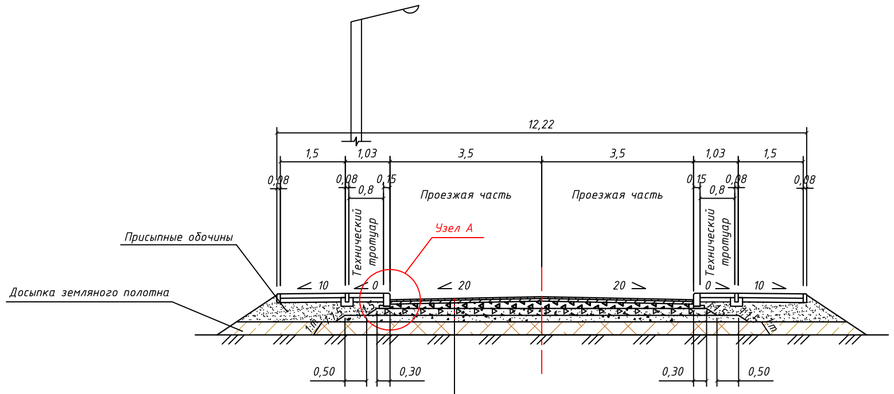

Узел А

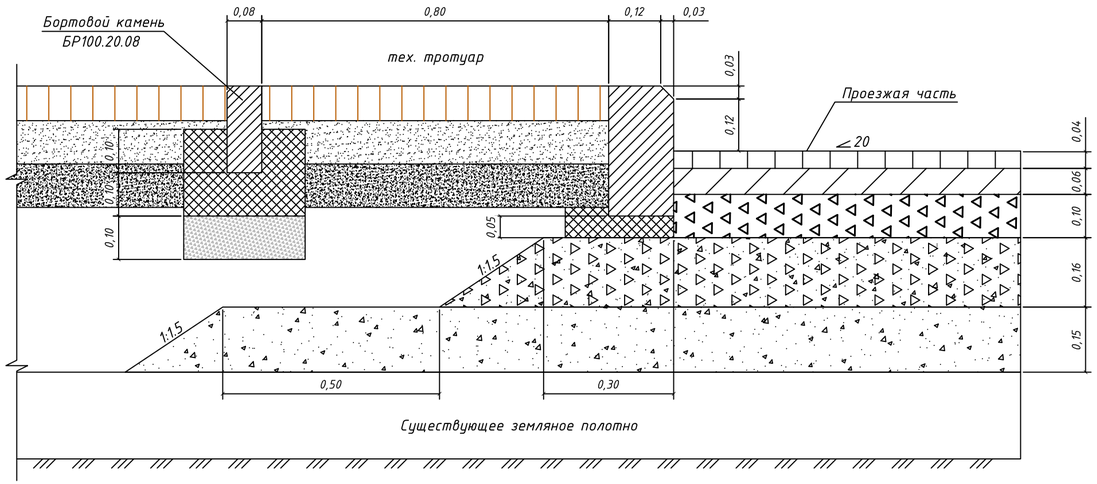

Конструкция дорожной одежды Тип I

Верхний слой покрытия из щебеночно-мастичной асфальтобетонной смеси (ЩМА-15) на битуме марки БНД 100/130 по СП РК 3.03-104-2014	– 0.04
Нижний слой покрытия из горячей плотной асфальтобетонной смеси из щебеночной смеси типа А, марки I, битума БНД-100/130 СП РК 3.03-104-2014	– 0.06
Верхний слой основания из черного щебня устраиваемого методом "заклинки" по ГОСТ 8267-93	– 0.10
Нижний слой основания из щебеночной смеси с непрерывной гранулометрией С4 – 80мм по ГОСТ 25607-2009	– 0.16
Дополнительный слой основания из природной песчано-гравийной смеси ГОСТ 8267 с добавлением материала от разборки сущ.дор одежды	– 0.15

Грунт существующего земполотна – суглинок тяжелый щебенистый

УТВЕРЖДАЮ:
ГУ «Управление пассажирского транспорта
и автомобильных дорог Карагандинской области»
И.о. руководителя Мукашев М.А.
м.п. 2025г.

Адресная привязка устройства типов дорожной одежды

Тип I
ПК16+91-ПК41+20
L=2429 м

Примечание :

1. Чертеж разработан на основании типового проекта серии 3.503-71/88 "Дорожные одежды автомобильных дорог общего пользования".
2. Все размеры даны в метрах.

Изм.	Кол.	Лист	№док	Подпись	Дата	459-АД			
						Реконструкция автомобильной дороги областного значения «Караганда-Темиртау-Чкалова-Кызылкайын» км 0-5			
Исполнил		Доценко			05.25	Автомобильная дорога	Стадия	Лист	Листов
Проверил		Тарановский			05.25		РП	18	
ГИП		Тарановский			05.25				
						Конструкция дорожной одежды Тип I	ТОО "КарагандаКаздорпроект" ГСЛ № 14001272		

ФОРМАТ А4

Тип II – новая дорожная одежда

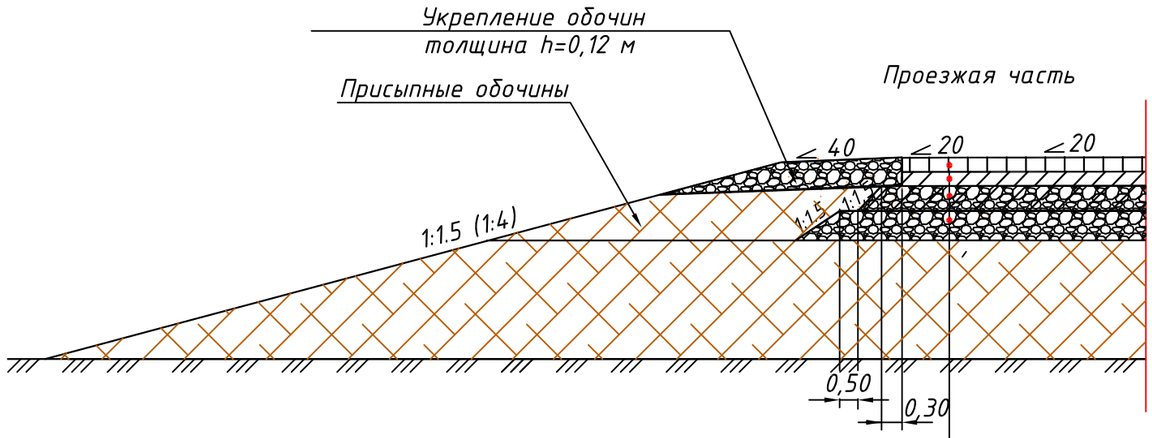

Конструкция дорожной одежды

Верхний слой покрытия – горячая плотная мелкозернистая а/б смесь тип Б марки II по СТ РК 1225-2019 на битуме марки БНД 100/130	– 0.04
Нижний слой покрытия – горячий пористый крупнозернистый асфальтобетон марки II СТ РК 1225-2019	– 0.06
Нижний слой основания – смесь щебеночная с непрерывной гранулометрией С4-80, ГОСТ 25607-2009	– 0.16
Дополнительный слой основания – из природной песчано-гравийной смеси с добавлением материала от разборки сущ. дор. одежды, ГОСТ 8267	– 0.15

Суглинок тяжелый

Расчет прочности дорожной одежды по СН РК 3.03-04-2019

Наименование конструктивных слоев	Схема конструкции, м	Расчетные характеристики слоев, МПа	Общий модуль упругости на поверхности слоев, МПа
Верхний слой покрытия – горячая плотная а/б смесь тип Б марки II по СТ РК 1225-2019 на битуме марки БНД 100/130	Тип II 0.04	E_1=2400	$E_{тр.}$=180 $E_{общ}$=192
Нижний слой покрытия – горячий пористый крупнозернистый асфальтобетон марки II СТ РК 1225-2019	0.06	E_2 =1400	$E_{общ}$=154
Нижний слой основания – смесь щебеночная с непрерывной гранулометрией С4-80, ГОСТ 25607-2009	0.16	E_3 =250	$E_{общ}$=106
Дополнительный слой основания – из природной песчано-гравийной смеси с добавлением материала от разборки сущ. дор. одежды, ГОСТ 8267	0.15	E_4 =130	$E_{общ}$=66
Суглинок тяжелый		$E_{гр.}$=45 φ=19,25° C=0,021	$E_{гр.}$=45

УТВЕРЖДАЮ:
ГУ «Управление пассажирского транспорта
и автомобильных дорог Карагандинской области»
И.о. руководителя Жукашев М.А.
м.п. 2025г.

ВНИМАНИЕ !
В местах пересечения дороги с коммуникациями
земляные работы производить в присутствии их владельцев.

Примечание :
1. Чертеж разработан на основании типового проекта серии 3.503-71/88 "Дорожные одежды автомобильных дорог общего пользования"
2. Все размеры даны в метрах.
3. Расчет конструкции дорожной одежды произведен в соответствии требованиям СН РК 3.03-01-2013 и СП РК 3.03-101-2013* "Автомобильные дороги" и СН РК 303-04-2014 и СП РК 3.03-104-2014 "Проектирование дорожных одежд нежесткого типа".
4. Расчет прочности дорожной одежды представлен в пояснительной записке.
5. Подрядчик имеет право приобретать ДСМ из других источников, при условии что материалы обладают техническими характеристиками не ниже предусмотренных в проекте.

Изм	Кол	Лист	Ндок	Подпись	Дата	459-АД			
						Реконструкция автомобильной дороги областного значения "Караганда-Темиртау-Чкалово-Кызылкайын" км 0-5			
Исполнил		Терликбаев			06.25	Автомобильная дорога	Стадия	Лист	Листов
Проверил		Глухов			06.25		РП	64	
ГИП		Тарановский			06.25				
						Конструкция дорожной одежды тип II	ТОО "КарагандаКаздорпроект" ГСЛ № 14001272		

Участок ПК 0+00-ПК 16+91 г.Темиртау "Улицы и дороги местного значения : улицы в жилой застройке"
Участок ПК 41+20-ПК 48+39,30 Бухар-Жырауский район автомобильная дорога IV технической категории

Тип 1а

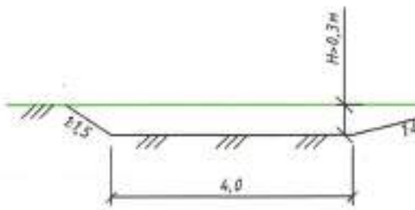

Тип 1а - используется на участках с высотой насыпи до 3,0 м с кюветом

Тип 1

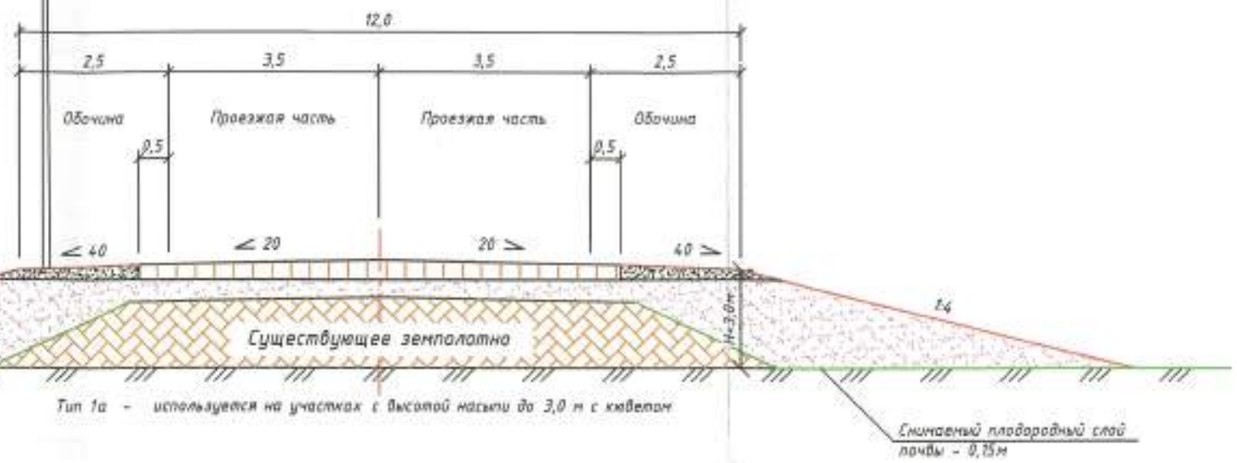

Тип 1а - используется на участках с высотой насыпи до 3,0 м с кюветом

Тип 1а - используется на участках с высотой насыпи до 3,0 м

Тип 2

Тип 2 - используется в местах устройства искусственных сооружений и участках дороги с высотой насыпи свыше 3,0м

СОГЛАСОВЫВАЮ:

ГУ «Отдел архитектуры и градостроительства г. Темиртау"

И.о. руководителя _____ Н.Ерохина

м.п. "11" августа 2026г.

УТВЕРЖДАЮ:

ГУ «Управление пассажирского транспорта и автомобильных дорог Карагандинской области»

И.о. руководителя _____ Кажанов М.Ж.

м.п. "11" августа 2026г.

Изм.	Кол.	Лист	№док	Подпись	Дата
Исполнил		Зарлык			06.25
Проверил		Дегтярева			06.25
ГИП		Тарановский			06.25

459-АД

Реконструкция автомобильной дороги областного значения «Караганда-Темиртау-Чкалова-Кызылкайын» км 0-5

Автомобильная дорога	Стадия	Лист	Листов
	РП	7	

Типовые поперечные профили земполотна

ТОО "КарагандаКаздорпроект" ГСЛ № 14001272

ФОРМАТ А3х4

Согласовано
Тех. отдел
Взам. инв.N
Подпись и дата
Инв.N подл

Участок ПК 16+91-ПК 41+20 п. Чкалово

Главная улица (для сельских населенных пунктов)

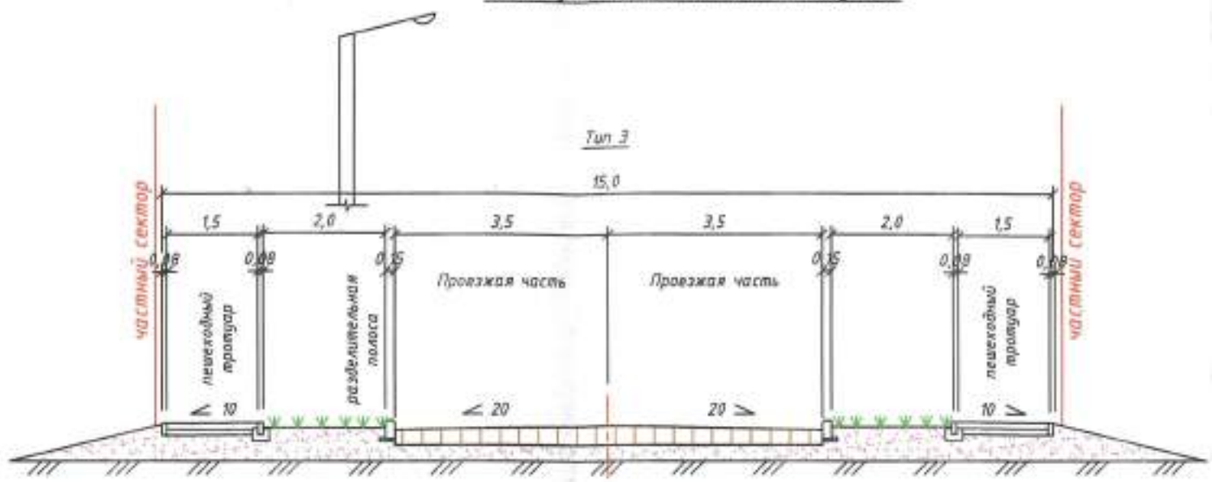

Тип 3 - используется в п. Чкалово

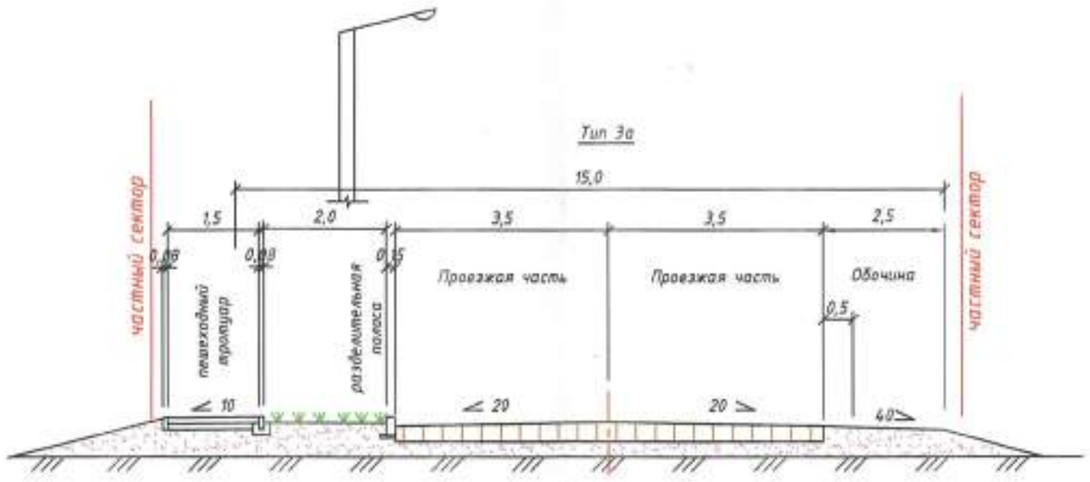

Тип 3а - используется в п.Чкалово

УТВЕРЖДАЮ:

ГУ «Управление пассажирского транспорта и автомобильных дорог Карагандинской области»

И.о. руководителя _____ Кожанов М.Ж.

м.п. 07 сентября 2026г.

						459-АД	
						Реконструкция автомобильной дороги областного значения «Караганда-Темиртау-Чкалова-Кызылкайын» км 0-5	
Изм.	Кол.	Лист	№док	Подпись	Дата		
Исполнил		Зарлык			06.25	Автомобильная дорога	Стадия: РП; Лист: 16; Листов:
Проверил		Дегтярева			06.25		
ГИП		Тарановский			06.25		
						Типовые поперечные профили земполотна	ТОО "КарагандаКаздорпроект" ГСЛ № 14001272

Реконструкция автомобильной дороги областного значения «Караганда-Темиртау-Чкалова-Кызылкайын» км 0-5

Утверждаю:
ГУ «Управление пассажирского транспорта
и автомобильных дорог Карагандинской области»
И.о. руководителя _____ Мукашев М.А.
«11» _____ 2025 г.

Ведомость пересечений и примыканий

№ п/п	Местоположение		Тип пересекаемой дороги	Направление		Угол пересечения, -град-	Тип проектируемого пересечения (примыкания)	
	ПК	+		влево	вправо		влево	вправо
1	2	3	4	5	6	7	8	9
1	2	81,5	съезд		тупик	90		простое
2	7	66	съезд		в поле	90		простое
3	8	58,5	съезд		в поле	77		простое
4	15	38	съезд		в поле	90		простое
5	16	03	съезд	в поле		90	простое	
6	18	85	съезд	части. территория		90	простое	
7	19	07	съезд	проулок		90	простое	
8	19	34	съезд	части. территория		90	простое	

Изм.	Кол.уч	Лист	№док.	Подпись	Дата
Составил		Терликбаев			05.25
Проверил		Кусаинова			05.25
ГИП		Глухов			05.25

459-АД

Ведомость пересечений и примыканий

Стадия	Лист	
РП	1	3

ТОО «КарагандаКаздорпроект»
ГСЛ № 14001272

9	19	37	съезд		проулок	90		простое
10	19	64	съезд		часть территория	90		простое
11	19	70	съезд		часть территория	90		простое
12	19	81	съезд	часть территория		90	простое	
13	19	92	съезд		часть территория	90		простое
14	20	09	съезд		часть территория	90		простое
15	20	18	съезд	часть территория		90	простое	
16	20	29	съезд		часть территория	90		простое
17	20	40	съезд	часть территория		90	простое	
18	20	50	съезд		часть территория	90		простое
19	20	68	съезд	часть территория		90	простое	
20	20	69,5	съезд		часть территория	90		простое
21	20	85,5	съезд	проулок	часть территория	90/90	простое	простое
22	20	97,5	съезд	часть территория		90	простое	
23	21	17	съезд		часть территория	90		простое
24	21	39	съезд	часть территория		90	простое	
25	21	47	съезд		часть территория	90		простое
26	21	68	съезд		часть территория	90		простое
27	21	86	съезд	часть территория		90	простое	
28	21	97.5	съезд		часть территория	90		простое
29	22	06	съезд		часть территория	90		простое
30	22	14.5	съезд		часть территория	90		простое
31	22	37	съезд		часть территория	90		простое

32	22	39	съезд	частн. территория		90	простое	
33	22	51	съезд		частн. территория	90		простое
34	22	64	съезд		частн. территория	90		простое
35	22	65	съезд	частн. территория		90	простое	
36	22	69	съезд		частн. территория	90		простое
37	22	79	съезд		частн. территория	90		простое
38	23	06	съезд	частн. территория		90	простое	
39	23	22	съезд		проулок	87		простое
40	23	22.5	съезд	частн. территория		90	простое	
41	23	53,5	съезд	частн. территория		90	простое	
42	24	39	съезд	частн. территория		90	простое	
43	24	99	съезд	проулок	проулок	77/94	простое	простое
44	25	49.5	съезд	частн. территория		90	простое	
45	25	97	съезд	частн. территория		90	простое	
46	26	35.5	съезд	частн. территория		90	простое	
47	27	29	съезд	в поле		90	простое	
48	30	67.5	съезд		в поле	90		простое
49	33	38,5	съезд		частн. территория	90		простое
50	34	32,5	съезд		проулок	90		простое
51	36	27.5	съезд	частн. территория		90	простое	
52	37	76	пересечение	карьер	частн. территория	90/90	простое	
53	40	91	съезд		в поле	90		простое

Реконструкция автомобильной дороги областного значения «Караганда-Темиртау-Чкалова-Кызылкайын» км 0-5.

Утверждаю:
ГУ «Управление пассажирского транспорта
и автомобильных дорог Карагандинской области»
И.о. руководителя _____ Мукашев М.А.
«11» _____ 2025 г.

Ведомость автобусных остановок

№ п/п	Местоположение		Остановочная полоса					Посадочная площадка			Местоположение
	от ПК +	до ПК +	Длина, м	Длина отгона, м	Ширина, м	Площадь покрытия, м2		Длина, м	Ширина, м	Площадь покрытия, м2	
						Перекрытие, м2	Новая дорожная одежда, м2				
1	23+57	24+07	20	15	3,5		123	20	3	60	слева
2	24+21	24+71	20	15	3,5		123	20	3	60	справа
3	36+94	37+54	20	20	3,5		142	20	3	60	слева
4	37+93	38+53	20	20	3,5		138	20	3	60	справа
Всего:							**526**			**240**	

Изм.	Кол.уч.	Лист	№док.	Подпись	Дата
Составил		Кусаинова			05.25
Проверил		Терликбаев			05.25
ГИП		Глухов			05.25

459-АД

Ведомость автобусных остановок

Стадия	Лист	Листов
Р	1	

ТОО «КАРАГАНДА КАЗДОРПРОЕКТ»

«ҚАРАҒАНДЫ ОБЛЫСЫНЫҢ ЖОЛАУШЫЛАР КӨЛІГІ ЖӘНЕ АВТОМОБИЛЬ ЖОЛДАРЫ БАСҚАРМАСЫ» МЕМЛЕКЕТТІК МЕКЕМЕСІ

100008, Қарағанды обл., Қарағанды қ., Әлиханов к-сі, 13 үй
тел.: 8 (7212) 42-33-63, факс: 8 (7212) 42-33-63e.mail:uptad@krg.gov.kz
ЖСК KZ85070102KSN3001000 «ҚР Қаржы министрлігі Қазынашылық комитеті» ММБСК ККМFKZ2A, БСН 011 140 002 856

ГОСУДАРСТВЕННОЕ УЧРЕЖДЕНИЕ «УПРАВЛЕНИЕ ПАССАЖИРСКОГО ТРАНСПОРТА И АВТОМОБИЛЬНЫХ ДОРОГ КАРАГАНДИНСКОЙ ОБЛАСТИ»

100008, Карагандинская обл., г.Караганда, ул. Алиханова, д.13
тел.: 8 (7212) 42-33-63, факс: 8 (7212) 42-33-63. e.mail: uptad@krg.gov.kz
ИИК KZ85070102KSN3001000 ГУ «Комитет казначейства Министерства финансов РК» ММ БИК ККМFKZ2A, БИН 011 140 002 856

27.06.2025 № 2-7/1619

Директору ТОО
«КарагандаКаздорпроект»
Камалетдинову Р.М.

ГУ «Управление пассажирского транспорта и автомобильных дорог Карагандинской области» сообщает, что в РП «Реконструкция автомобильной дороги областного значения «Караганда-Темиртау-Чкалова-Кызылкайын» км0-5» материалы не пригодные для повторного применения необходимо транспортировать на свалку ТОО «Гордорсервис-Т» расположенную на расстоянии 7 км от реконструируемого участка.

И.о руководителя управления **М. Мукашев**

Р. Искиндиров
8(7212) 50-42-19 (6356)

Типовой договор о государственных закупках работ по разработке проектной (проектно-сметной) документации

Карагандинская область №40 2025-04-09

Государственное Учреждение "Управление пассажирского транспорта и автомобильных дорог Карагандинской области", именуемый (ое)(ая) в дальнейшем «Заказчик», от лица которого выступает Руководитель Мукашев Максат Адилевич, действующий на основании положение, с одной стороны и Товарищество с ограниченной ответственностью "КарагандаКаздорпроект", именуемый(ое)(ая) в дальнейшем «Проектировщик/Исполнитель», от лица которого выступает Директор Камалетдинов Рустам Маратович, действующий на основании Устава, с другой стороны, далее совместно именуемые «Стороны», на основании Закона Республики Казахстан «О государственных закупках» (далее - Закон) и итогов государственных закупок способом Конкурс с использованием рейтингово-балльной системы от 2025-04-02 года № 14281765-2, заключили настоящий договор о государственных закупках работ (далее - Договор) и пришли к соглашению о нижеследующем:

1 Понятия и определения

1.1 В данном Договоре нижеперечисленные понятия имеют следующее толкование:

1) проектировщик/исполнитель - юридическое лицо, выступающее в качестве контрагента Заказчика в заключенном с ним Договоре, а также консорциум (в случаях, предусмотренных правилами осуществления государственных закупок);

2) субпроектировщик - лицо или организация, имеющее договор и (или) соглашение с Проектировщиком/Исполнителем на выполнение части работ по Договору;

3) работы - все проектные и изыскательские работы, а также работы по проведению экспертиз проекта, которые необходимы для строительства Объекта, работы, предусмотренные Договором с соответствующими приложениями к нему, а также все дополнительные работы, связанные с корректировкой проектно-сметной документаций, возникшие до начала реализации или в ходе строительства объекта;

4) объект - здание, сооружение, участок, определенное организатором государственных закупок как подлежащее для разработки проектно-сметной документации и технико-экономического обоснования и

Данный документ согласно пункту 1 статьи 7 ЗРК от 7 января 2003 года «Об электронном документе и электронной цифровой подписи» равен печати документу на бумажном носителе.

Заказчик:
Государственное Учреждение
"Управление пассажирского транспорта и автомобильных дорог Карагандинской области"
Карагандинская область, г.Караганда, Алиханова, 13
БИН:011140002856
БИК:KKMFKZ2A
ИИК:KZ85070102KSN3001000
РГУ "КОМИТЕТ КАЗНАЧЕЙСТВА МИНИСТЕРСТВА ФИНАНСОВ РК"
Тел.: 50-42-19 (6356)
Руководитель Мухашев Максат Адилевич

Поставщик (Получатель средств при заключении поставщиком договора финансирования под уступку денежного требования (факторинга):
Товарищество с ограниченной ответственностью
"КарагандаКаздорпроект"
Карагандинская область, г.Караганда, Ерубаева, 56А
БИН/ИИН:031140005031
БИК:TSESKZKA
ИИК:KZ029998HT9000795714
Акционерное общество "First Heartland Jusan Bank"
Тел. 8 7212 57-94-15, 51-42-01
Директор Камалетдинов Рустам Маратович

Расшифровка аббревиатур:
БИН - бизнес-идентификационный номер;
БИК – банковский идентификационный код;
ИИК – индивидуальный идентификационный код;
ИИН - индивидуальный идентификационный номер;
ИНН - идентификационный номер налогоплательщика;
УНП - учетный номер плательщика;
НДС – налог на добавленную стоимость;
Ф.И.О. - фамилия имя отчество.

2025-04-08 10:52:30
Мукашев Максат Адилевич
"Қарағанды облысының жолаушылар көлігі және автомобиль жолдары басқармасы" мемлекеттік мекемесі

Государственное Учреждение "Управление пассажирского транспорта и автомобильных дорог Карагандинской области"

2025-04-09 15:09:19
Камалетдинов Рустам Маратович
"КарагандаКаздорпроект" жауапкершілігі шектеулі серіктестігі

Товарищество с ограниченной ответственностью "КарагандаКаздорпроект"

Данный документ согласно пункту 1 статьи 7 ЗРК от 7 января 2003 года «Об электронном документе и электронной цифровой подписи» равнозначен документу на бумажном носителе.

Теміртау қаласының әкімдігі **Акимат города Темиртау**

ҚАУЛЫ **ПОСТАНОВЛЕНИЕ**

Выдача разрешения на использование земельного участка для изыскательских работ

Номер РД: KZ28VBM02913802 Дата выдачи: 30.06.2025

Настоящее разрешение выдано: Товарищество с ограниченной ответственностью "КарагандаКаздорпроект"

БИН: 031140005031

Рассмотрев заявление товарищества с ограниченной ответственностью «КарагандаКаздорпроект » от 26 июня 2025 года № 121, план (схему) участка проведения изыскательских работ, задание на выполнение изыскательских работ, руководствуясь статьями 18, 71 Земельного Кодекса Республики Казахстан, статьями 31, 37 Закона Республики Казахстан «О местном государственном управлении и самоуправлении в Республике Казахстан», акимат города Темиртау ПОСТАНОВЛЯЕТ:

1. Разрешить товариществу с ограниченной ответственностью «КарагандаКаздорпроект» использование земельного участка протяженностью 5 км для проведения изыскательских работ (по объекту «Реконструкция автомобильной дороги областного значения «Караганда-Темиртау-Чкалова -Кызылкайын), расположенного по адресу: Карагандинская область, город Темиртау, сроком по 26 июля 2025 года, за исключением проведения работ на пашне, улучшенных сенокосах и пастбищах, на землях, занятых многолетними насаждениями, а также на землях особо охраняемых природных территорий и землях лесного фонда.

2. До начала проведения изыскательских работ товариществу с ограниченной ответственностью ««КарагандаКаздорпроект»» совместно с государственным учреждением «Отдел земельных отношений города Темиртау» заключить договор на выполнение изыскательских работ на условиях, предусмотренных Земельным кодексом Республики Казахстан.

3. По окончании изыскательских работ выполнить мероприятия по рекультивации нарушенных земель и сдать их по акту в сроки установленные пунктом 4 статьи 71 Земельного кодекса Республики Казахстан.

4. Контроль за исполнением настоящего постановления возложить на курирующего заместителя акима города Темиртау.

Срок действия до: 26.07.2025

Аким Ашимов Галым Абиханович

Бұл құжат ҚР 2003 жылдың 7 қаңтарындағы «Электрондық құжат және электрондық сандық қолтаңба» туралы заңның 7 бабы 1 тармағына сәйкес қағаз бетіндегі заңмен тең. Электрондық құжат www.elicense.kz порталында құрылған.Электрондық құжат түпнұсқасын www.elicense.kz порталында тексере аласыз.
Данный документ согласно пункту 1 статьи 7 ЗРК от 7 января 2003 года «Об электронном документе и электронной цифровой подписи» равнозначен документу на бумажном носителе. Электронный документ сформирован на портале www.elicense.kz. Проверить подлинность электронного документа вы можете на портале www.elicense.kz.

Теміртау қаласының әкімдігі **Акимат города Темиртау**

ҚАУЛЫ **ПОСТАНОВЛЕНИЕ**

Іздестіру жұмыстары үшін жер учаскесін пайдалануға арналған рұқсатты беру

Рұқсат беруі құжаттың нөмірі: KZ28VBM02913802 Берілу күні: 30.06.2025

Осы рұқсат берілді: "КарагандаКаздорпроект" жауапкершілігі шектеулі серіктестігі

БСН: 031140005031

«КарагандаКаздорпроект» жауапкершілігі шектеулі серіктестігінің 2025 жылғы 26 маусымдағы № 121 өтінішін, іздестіру жұмыстары жүргізілетін учаскенің жоспарын (схемасын), геологиялық іздестірулерге арналған тапсырманы қарап, Қазақстан Республикасы Жер кодексінің 18, 71-баптарын, Қазақстан Республикасының «Қазақстан Республикасындағы жергілікті мемлекеттік басқару және өзін-өзі басқару туралы» Заңының 31, 37-баптарын басшылыққа ала отырып, Теміртау қаласының әкімдігі ҚАУЛЫ ЕТЕДІ:

1. «КарагандаКаздорпроект» жауапкершілігі шектеулі серіктестігіне жұмыстардың егістікте, жақсартылған шабындықтар мен жайылымдарда, көп жылдық екпелер бар жерде, сондай-ақ ерекше қорғалатын табиғи аумақтар жері мен орман қоры жерінде жүргізілуін қоспағанда, іздестіру жұмыстарын жүргізу үшін («Қарағанды-Теміртау-Чкалов-Қызылқайың» облыстық маңызы бар автомобиль жолын реконструкциялау» нысаны бойынша) Қарағанды облысы, Теміртау қаласы мекенжайында орналасқан ұзындығы 5 км жер учаскесін пайдалануға 2025 жылғы 26 шілдеге дейінгі мерзімге рұқсат берілсін.

2. Іздестіру жұмыстарын жүргізу басталғанға дейін «КарагандаКаздорпроект» жауапкершілігі шектеулі серіктестігі «Теміртау қаласының жер қатынастары бөлімі» мемлекеттік мекемесімен бірлесіп Қазақстан Республикасының Жер кодексінде көзделген жағдайларда іздестіру жұмыстарын орындауға шарт жасасын.

3. Іздестіру жұмыстары аяқталғаннан кейін бұзылған жерлерді рекультивациялау бойынша іс-шараларды орындасын және оларды Қазақстан Республикасы Жер кодексінің 71-бабының 4-тармағында белгіленген мерзімде акт бойынша тапсырсын.

4. Осы қаулының орындалуын бақылау Теміртау қаласы әкімінің жетекшілік ететін орынбасарына жүктелсін.

Мерзімге дейін пайдалану: 26.07.2025

Әкім Ашимов Галым Абиханович

Бұл құжат ҚР 2003 жылғы 7 қаңтардағы «Электрондық құжат және электрондық сандық қолтаңба туралы» заңының 7 бабы 1 тармағына сәйкес қағаз бетіндегі құжатпен тең. Электрондық құжат www.elicense.kz порталында құрылған.Электрондық құжат түпнұсқасын www.elicense.kz порталында тексере аласыз.
Данный документ согласно пункту 1 статьи 7 ЗРК от 7 января 2003 года «Об электронном документе и электронной цифровой подписи» равнозначен документу на бумажном носителе. Электронный документ сформирован на портале www.elicense.kz. Проверить подлинность электронного документа вы можете на портале www.elicense.kz.

Буқар Жырау ауданының әкімдігі **Акимат Бухар-Жырауского района**

ҚАУЛЫ **ПОСТАНОВЛЕНИЕ**

Выдача разрешения на использование земельного участка для изыскательских работ

Номер РД: KZ00VBM02971148 Дата выдачи: 15.07.2025

Настоящее разрешение выдано: Товарищество с ограниченной ответственностью "КарагандаКаздорпроект"

БИН: 031140005031

Рассмотрев заявление товарищества с ограниченной ответственностью «КарагандаКаздорпроект», в соответствии со статьями 17, 71 Земельного кодекса Республики Казахстан, Законом Республики Казахстан «О местном государственном управлении и самоуправлении в Республике Казахстан», акимат района ПОСТАНОВЛЯЕТ:

1.Разрешить товариществу с ограниченной ответственностью «Караганда Каздорпроект» проводить инженерно-топографические и инженерно-геологические работы на основании обслуживания существующей авомобильной дороги «Караганда – Темиртау – Чкалова - Кызылкаин» 0,5 км. на срок с 04 июля 2025 год по 04 августа 2025 год на земельном участке общей площадью 11,4622 га.

2. Представителю товарищества с ограниченной ответственностью «КарагандаКаздорпроект»:

1) заключить договоры с землепользователями по месту нахождения земельного участка по срокам и месту проведения указанных работ, возмещению убытков и приведению земель в состояние, пригодное для их использования по целевому назначению;

2) по окончании изыскательных работ выполнить мероприятия по рекультивации нарушенных земель и сдать их по акту в сроки установленные пунктом 4 статьи 71 Земельного кодекса Республики Казахстан.

3. Контроль за исполнением данного постановления возложить на заместителя акима района Амралина Серика Кабыловича.

Срок действия до: 04.08.2025

Аким Құсайын Ерлан Бейсембайұлы

Электрондық құжат www.elicense.kz порталында құрылған.Электрондық құжат түпнұсқасын www.elicense.kz порталында тексере аласыз.
Данный документ согласно пункту 1 статьи 7 ЗРК от 7 января 2003 года «Об электронном документе и электронной цифровой подписи» равнозначен документу на бумажном носителе. Электронный документ сформирован на портале www.elicense.kz. Проверить подлинность электронного документа вы можете на портале www.elicense.kz.

Бұқар Жырау ауданының әкімдігі **Акимат Бухар-Жырауского района**

ҚАУЛЫ **ПОСТАНОВЛЕНИЕ**

Іздестіру жұмыстары үшін жер учаскесін пайдалануға арналған рұқсатты беру

Рұқсат беруі құжаттың нөмірі: KZ00VBM02971148 Берілу күні: 15.07.2025

Осы рұқсат берілді: "КарагандаКаздорпроект" жауапкершілігі шектеулі серіктестігі

БСН: 031140005031

«КарагандаКаздорпроект» ЖШС-нің өтінішін қарап, Қазақстан Республикасы Жер кодексінің 17, 71 -баптарына, «Қазақстан Республикасындағы жергілікті мемлекеттік басқару және өзін-өзі басқару туралы » Қазақстан Республикасының Заңына сәйкес аудан әкімдігі ҚАУЛЫ ЕТЕДІ:
1. «КарагандаКаздорпроект» ЖШС-не жалпы ауданы 11,4622 га жер учаскесінде 2025 жылғы 4 шілдеден 2025 жылғы 4 тамызға дейінгі аралықта қолданыстағы «Қарағанды - Теміртау – Чкалова – Қызылқайың» автомобиль жолының 0,5 шақырымына қызмет көрсету негізінде инженерлік-топографиялық және инженерлік-геологиялық жұмыстарды жүргізуге рұқсат берілсін.
2 «КарагандаКаздорпроект» жауапкершілігі шектеулі серіктестігінің өкілі:
1) жер учаскесінің орналасқан жері бойынша жер пайдаланушылармен көрсетілген жұмыстарды жүргізу мерзімі мен орны, ысыраптардың орнын толтыру және жерді нысаналы пайдалануға жарамды жай -күйіне келтіру туралы шарттар жасасуға;
2) іздестіру жұмыстары аяқталғаннан кейін Қазақстан Республикасы Жер кодексінің 71-бабының 4 -тармағында белгіленген мерзімде бүлінген жерлерді қалпына келтіру жөніндегі іс-шараларды жүргізуге және акт бойынша тапсыруға міндетті.
3. Осы қаулының орындалуын бақылау ауданы әкімінің орынбасары Серик Кабылович Амралинге жүктелсін.

Мерзімге дейін пайдалану: 04.08.2025

Әкім Құсайын Ерлан Бейсембайұлы

Бұл құжат ҚР 2003 жылғы 7 қаңтардағы «Электрондық құжат және электрондық сандық қол қою» туралы заңның 7 бабы 1 тармағына сәйкес қағаз бетіндегі заңмен тең. Электрондық құжат www.elicense.kz порталында құрылған.Электрондық құжат түпнұсқасын www.elicense.kz порталында тексере аласыз.
Данный документ согласно пункту 1 статьи 7 ЗРК от 7 января 2003 года «Об электронном документе и электронной цифровой подписи» равнозначен документу на бумажном носителе. Электронный документ сформирован на портале www.elicense.kz. Проверить подлинность электронного документа вы можете на портале www.elicense.kz.

«ҚАРАҒАНДЫ ОБЛЫСЫНЫҢ ЖОЛАУШЫЛАР КӨЛІГІ ЖӘНЕ АВТОМОБИЛЬ ЖОЛДАРЫ БАСҚАРМАСЫ» МЕМЛЕКЕТТІК МЕКЕМЕСІ

100008, Қарағанды обл., Қарағанды қ., Әлиханов к-сі, 13 үй
тел.: 8 (7212) 42-33-63, факс: 8 (7212) 42-33-63e.mail:uptad@krg.gov.kz
ЖСК KZ85070102KSN3001000 «ҚР Қаржы министрлігі Қазынашылық комитеті» ММБСК KKMFKZ2A, БСН 011 140 002 856

ГОСУДАРСТВЕННОЕ УЧРЕЖДЕНИЕ «УПРАВЛЕНИЕ ПАССАЖИРСКОГО ТРАНСПОРТА И АВТОМОБИЛЬНЫХ ДОРОГ КАРАГАНДИНСКОЙ ОБЛАСТИ»

100008, Карагандинская обл., г.Караганда, ул. Алиханова, д.13
тел.: 8 (7212) 42-33-63, факс: 8 (7212) 42-33-63, e.mail: uptad@krg.gov.kz
ИИК KZ85070102KSN3001000 ГУ «Комитет казначейства Министерства финансов РК» ММ БИК KKMFKZ2A, БИН 011 140 002 856

_____№_____

_____

Директору
ТОО «КарагандаКаздорпроект»
Камалетдинову Р.М.

ГУ «Управление пассажирского транспорта и автомобильных дорог Карагандинской области» сообщает, что рабочим проектом «Реконструкция автомобильной дороги областного значения «Караганда-Темиртау-Чкалова-Кызылкайын» км0-5» предусмотрено использование стационарного АБЗ расположенного на расстоянии 10 км от реконструируемого участка.

Руководитель управления **М. Мукашев**

✍: Р. Искиндиров
: 8(7212) 50-42-19 (6356)

DOC ID KZ00010202501293333F343303
Электронный документ подписан в Documentolog Business

DOC ID KZ00010202501293333F343303

Квитанция о подписании

Основная информация

DOC ID	KZ00010202501293333F343303
Тип документа	Входящее письмо
Тема	АПЗ
Статус	Поступивший
Рег. Номер:	
Рег. Дата:	
Дополнительные данные	Исх. дата: 02.07.2025 Исх. номер: 2-7/1640
Количество страниц	2
Подписи	2

Информация об отправителе

Отправитель	Управление пассажирского транспорта и автомобильных дорог Карагандинской области

Информация о получателях

Получатель 1	ТОО "КАРАГАНДАКАЗДОРПРОЕКТ", 031140005031, Казахстан
Получатель 2	ТОО "КАЗАХСТАНСКИЙ ЦЕНТР ОБМЕНА ЭЛЕКТРОННЫМИ ДОКУМЕНТАМИ", 161240011918, Казахстан

Информация о подписантах

Подписал(а)	МУКАШЕВ МАКСАТ
Компания	Управление пассажирского транспорта и автомобильных дорог Карагандинской области
Тип ЭЦП	Удостоверяющий центр государственных органов Республики Казахстан
Подпись	MIISJQYJ...qXoSq6Qo=
Дата подписания	02.07.2025 10:47

Подписал(а)	МУКАШЕВ МАКСАТ
Компания	Управление пассажирского транспорта и автомобильных дорог Карагандинской области
Тип ЭЦП	Удостоверяющий центр государственных органов Республики Казахстан
Подпись	MIISXgYJ.../XdsIDBM=
Дата подписания	02.07.2025 10:51

DOC ID KZ00010202501293333F343303

«ҚАРАҒАНДЫ ЖАРЫҚ»
ЖАУАПКЕРШІЛІГІ
ШЕКТЕУЛІ
СЕРІКТЕСТІГІ

ТОВАРИЩЕСТВО С
ОГРАНИЧЕННОЙ
ОТВЕТСТВЕННОСТЬЮ
«ҚАРАҒАНДЫ ЖАРЫҚ»

Заңды мекенжайы:
100012, Қазақстан Республикасы,
Қарағанды қ., Сәтбаев көшесі, 115
Нақты мекенжайы:
100024, Қазақстан Республикасы,
Қарағанды қ., С.Мұқанов көшесі, 57/3
БСН 021140000722
Тел.: 8(7212) 98-35-55
Факс.: 8(7212)98-35-99
E-mail: zharyk@kzharyk.kz
http://www.k-zharyk.kz

Юридический адрес:
100012, Республика Казахстан,
г. Караганда, ул.Сатпаева 115
Фактический адрес:
100024, Республика Казахстан
г. Караганда, ул. С.Муканова 57/3
БИН 021140000722
Тел.: 8(7212) 98-35-55
Факс.: 8(7212) 98-35-99
E-mail: zharyk@kzharyk.kz
http://www.k-zharyk.kz

«Қарағанды Жарық» ЖШС
Шығыс № 24-3363
«18» 08 2026 ж.

Директору
ТОО «КарагандаКаздорпроект»
Камалетдинову Р.М.

В ответ на Ваше письмо исх. № 134 от 10.08.2026 г., сообщаем следующее.

ТОО «Қарағанды Жарық» направляет Вам технические рекомендации на реконструкцию и переустройство электрических сетей:
ВЛ-10 кВ фидер № 1 ПС 35/10 кВ «Самарканд»;
ВЛ-0,4 кВ фидеров № 1, 2 от КТП 10/0,4 кВ № 138.

Приложение: Технические рекомендации на реконструкцию и переустройство электрических сетей ВЛ-10 кВ фидер № 1 ПС 35/10 кВ «Самарканд», ВЛ-0,4 кВ фидеров № 1, 2 от КТП 10/0,4 кВ № 138 – 2 листа.

И.о. технического директора **А. Бочарников**

Кеңсе
Құжаттар
үшін

Исп.: Покореева А.П.
Тел.: 8(7212) 983-546

«ҚАРАҒАНДЫ ЖАРЫҚ»
ЖАУАПКЕРШІЛІГІ
ШЕКТЕУЛІ
СЕРІКТЕСТІГІ

ТОВАРИЩЕСТВО С
ОГРАНИЧЕННОЙ
ОТВЕТСТВЕННОСТЬЮ
«ҚАРАҒАНДЫ ЖАРЫҚ»

Заңды мекенжайы:
100012, Қазақстан Республикасы,
Қарағанды қ., Сәтбаев көшесі, 115
Нақты мекенжайы:
100024, Қазақстан Республикасы,
Қарағанды қ., С.Мұқанов көшесі, 57/3
БСН 021140000722
Тел.: 8(7212) 98-35-55
Факс.: 8(7212)98-35-99
E-mail: zharyk@kzharyk.kz
http://www.k-zharyk.kz

Юридический адрес:
100012, Республика Казахстан,
г. Караганда, ул. Сатпаева 115
Фактический адрес:
100024, Республика Казахстан
г. Караганда, ул. С.Муканова 57/3
БИН 021140000722
Тел.: 8(7212) 98-35-55
Факс.: 8(7212)98-35-99
E-mail: zharyk@kzharyk.kz
http://www.k-zharyk.kz

Приложение к письму № 24-3363 от 18.08.2026.

ТЕХНИЧЕСКИЕ РЕКОМЕНДАЦИИ

Для разработки проектно-сметной документации на переустройство воздушных линий электропередач 10/0,4 кВ автомобильная дорога областного значения «Караганда – Темиртау – Чкалова - Кызылкайын», км 0-5».

1. Выданы:
2. Основание выдачи: письмо исх. № 134 от 10.08.2026 г.
3. Место расположения: автомобильная дорога областного значения «Караганда-Темиртау-Чкалова-Кызылкайын», км 0-5».
4. Объекты переустройства: ВЛ-10 кВ фидера № 1 ПС 35/10 кВ «Самарканд», ВЛ-0,4 кВ фидеров № 1, 2 от КТП-10/0,4 кВ № 138.
5. **ВЛ-10 кВ фидера № 1 ПС 35/10 кВ «Самарканд».**

Проектом предусмотреть:

1) Перенос с заменой анкерных опор № 132, 131, 121, 119 ВЛ-10 кВ фидера № 1 ПС 35/10 кВ «Самарканд» за пределы проектируемой автодороги в соответствии с требованиями пунктов «ПУЭ РК», «СНиП», НТД и НПА в области электроэнергетики РК. Габарит ВЛ-10 кВ в пересечении с автодорогами рассчитать проектом;
2) Марку опор СВ-105-5 с гидроизоляцией, линейную арматуру ENSTO;
3) Марку провода СИП 3;
4) Перенос с заменой опоры № 120 ВЛ-10 кВ фидера № 1 ПС 35/10 кВ «Самарканд» за пределы проектируемой автодороги в соответствии с требованиями пунктов «ПУЭ РК», «СНиП», НТД и НПА в области электроэнергетики РК. Габарит ВЛ-10 кВ в пересечении с автодорогами рассчитать проектом, марку опор СВ-105-5 с гидроизоляцией, линейную арматуру ENSTO.

6. **ВЛ-0,4 кВ фидера № 1 от КТП 10/0,4 кВ № 138.**

Проектом предусмотреть:

1) Перенос с заменой опор № 1 А, 2 А, 3 А ВЛ-0,4 кВ фидера № 1 от КТП 10/0,4 кВ № 138 за пределы проектируемой автодороги в соответствии с требованиями пунктов «ПУЭ РК», «СНиП», НТД и НПА в области электроэнергетики РК. Габарит ВЛИ-0,4 кВ в пересечении с автодорогами рассчитать проектом.
2) Марку опор СВ-105-5 с гидроизоляцией, линейную арматуру ENSTO;
3) Марку провода СИП 5;

4) Монтаж существующих абонентских ответвлений на вновь смонтированную ВЛИ-0,4 кВ.

7. ВЛ-0,4 кВ фидер № 2 от КТП 10/0,4 кВ № 138.

Проектом предусмотреть:

1) Перенос с заменой анкерных опор № 6, 10, 17, 1 А за пределы проектируемой автодороги в соответствии с требованиями пунктов «ПУЭ РК», «СНиП», НТД и НПА в области электроэнергетики РК (с заменой опор). Габарит ВЛИ-0,4 кВ в пересечении с автодорогами рассчитать проектом;

2) Перенос опор №7, 8, 9, 11, 12, 13, 14, 18, А2, Б1 фид. № 2 за пределы проектируемой автодороги в соответствии с требованиями «ПУЭ РК», «СНиП», НТД и НПА в области электроэнергетики РК (с заменой опор). Габарит ВЛ-0,4 кВ в пересечении с автодорогами рассчитать проектом.

3) Марку опор СВ-105-5 с гидроизоляцией, линейную арматуру ENSTO;

4) Марку провода СИП 5;

5) Монтаж существующих абонентских ответвлений на вновь смонтированную ВЛИ-0,4 кВ.

8. Демонтированный материал передать по адресу: Карагандинская область, п. Г. Мустафина ул. Футбольная 57.

9. При производстве земляных работ в охранных зонах электрических сетей производить с обязательным вызовом представителя ТРНЭС ТОО «Қарағанды Жарық» и в его присутствии.

10. Проект по переустройству линий электропередач согласовать с ТОО «Қарағанды Жарық».

11. Для переустройства линий электропередач ВЛ-10 кВ фидера № 1 ПС 35/10 кВ «Самарканд», ВЛ-0,4 кВ фидеров № 1, 2 от КТП 10/0,4 кВ № 138, Вам необходимо заключить договор с ТОО «Қарағанды Жарық» по возмещению затрат.

12. После выполнения работ выполнить исполнительную съемку трассы реконструируемых и переустраеваемых ВЛ-10/0,4кВ и оформить землю с регистрацией в Земельном комитете и в «Центре по недвижимости по Карагандинской области» за свой счет с передачей в ТОО «Қарағанды Жарық».

13. Срок действия технических условий: до 31.12.2027 г.

14. Материалы, которые не производятся в Республики Казахстан, использовать производства Российской Федерации.

15. Документацию, паспорта электрических сетей с занесенными изменениями, вновь смонтированное и демонтированное оборудование, материалы передать на баланс ТОО «Қарағанды Жарық».

И.о. технического директора **А. Бочарников**

Кенсе Кужаттар үшін

Исп: Пидорина А.П.
Тел: 8(7212)983-540

Лист согласования

Внутренний документ "ГУ "Управление пассажирского транспорта и автомобильных дорог Карагандинской области". Согласование стороннего проекта ЭС 1941 от 30.09.2025 8:05:34"

Должность	ФИО	Результат	Дата	Комментарий
Ведущий инженер	Глебов Виталий Иванович	Согласовано	30.09.2025	
Инженер по расчету	Жаканова Зухра Серикболовна	Согласовано	30.09.2025	
Инженер 1 категории	Покореева Анастасия Петровна	Согласовано	30.09.2025	



Ведомость рабочих чертежей основного комплекта

Лист	Наименование	Примечание
1	Общие данные	
2	План демонтажа переустраиваемой ВЛ-10кВ на ПК32+89	
3	План переустройства ВЛ-10кВ на ПК32+89	
4	План переустройства ВЛ-10кВ на ПК24+88 и ВЛИ-0,4кВ на ПК24+61	
5	План демонтажа переустраиваемой ВЛИ-0,4кВ на ПК22+87	
6	План переустройства ВЛИ-0,4кВ на ПК22+87	
6	Устройство заземления опор ВЛ-10 кВ и ВЛИ-0,4кВ	

Перечень актов освидетельствования скрытых работ

Наименование актов	Обоснование	Необходим.(+) нет.(–)	Примечание
1. Акт на скрытые работы по установке ж/б опор		+	Предоставляет
2. Акт на скрытые работы по разработке котлованов		+	СМО
3. Акт на скрытые работы по установке фундаментов		+	

ВНИМАНИЕ!

Проведение электромонтажных работ без проекта производства работ ЗАПРЕЩЕНО!
Порядок проведения работ и мероприятия по обеспечение электроэнергией электроприемников, определяются подрядчиком в ППР и согласовываются в установленном порядке.

Настоящий проект разработан в соответствии с действующими в РК строительными нормами и правилами, обеспечивающими пожарную, санитарную и экологическую безопасность при соблюдении мероприятий, предусмотренных проектом.

Главный инженер проекта Тарановский

Согласовано:

Взам. инв. N

Подп. и дата

Инв. N подл.

Ведомость ссылочных и прилагаемых документов

Лист	Наименование	Примечание
	Ссылочные документы	
ПУЭ РК 2015	Правила устройства электроустановок	
СН РК 4.04.-107-2013	Электротехнические устройства	
СП РК 4.04-07-2023	Электротехнические устройства	
3.407.1-143	Ж/б опоры ВЛ-10 кВ	3.407.1-143.1
СП РК 4.04-117-2022	"Проектирование воздушных линий электропередачи напряжением 6-20 кВ с защищенными проводами(вла). одноцепные и двухцепные железобетонные опоры"	
РД 34.51.101-90	Инструкция по выбору изоляции электроустановок	
СП РК 4-04-105-2014	Проектирование сельских электрических сетей	
	Прилагаемые документы	
459-ЭС.2.СО	Спецификация оборудования, изделий и материалов	10 листов
459-ЭС.2.ВР	Ведомость работ	1 лист
459-ЭС.2.П1	Ведомость объемов демонтажных работ	1 лист

ОСНОВНЫЕ ПОКАЗАТЕЛИ ПРОЕКТА

Назначение	Кол.
Класс напряжения, кВ	10, 0,4
Количество цепей, ед.	1
Количество проводов в фазе	1
Марка провода	СИП-3, СИП-5

Перечень проведенных согласований

№	Наименование организации	Содержание	Дата
1	ТОО "Караганды Жарық"		01.10.25г.

Общие указания

Проект выполнен на основании:
–задания на проектирование;
–технических рекомендаций №24-2129 от 18.06.2025 г. выданных ТОО "Қарағанды Жарық"
–топографической съемки местности;
–Правилами устройства электроустановок РК;
–других нормативных документов, действующих на территории РК.

В настоящем проекте рассматривается переустройство существующих ВЛ – 10 кВ, и ВЛИ-0,4кВ из пятна реконструкции автомобильной дороги областного значения "Караганда-Темиртау-Чкалова-Кызылкайын" км 0-5".
Проектом представлены решения по демонтажу и выносу опор воздушных линий электропередачи, и их переустройства.
В проекте рассматриваются участки в следующих пикетах:

–ПК32+89– демонтаж участка существующей ВЛ-10кВ фидера №1 ПС 35/10 кВ "Самарканд" выполненной на деревянных опорах с железобетонными приставками, и проводам СИП-3 3х(1х50). Проектом предусматривается демонтаж опор №119, 120, 121 с заменой их на железобетонные опоры. Марка провода принята СИП-3 3х(1х50). Проектируемые опоры установлены с соблюдением вертикальных и горизонтальных габаритов до бровки дорожного полотна. Перед проведением работ необходимо выполнить требования, указанные в технических рекомендациях №24–2129 от 18.06.2025 выданных ТОО "Қарағанды Жарық".

–ПК24+88– демонтаж участка существующей ВЛ–10кВ фидера №1 ПС 35/10 кВ "Самарканд" выполненной на деревянных опорах с железобетонными приставками, и проводам СИП-3 3х(1х50). Проектом предусматривается демонтаж опор №131, 132 с заменой их на железобетонные опоры. Марка провода принята СИП-3 3х(1х50). Проектируемые опоры установлены с соблюдением вертикальных и горизонтальных габаритов до бровки дорожного полотна. Перед проведением работ необходимо выполнить требования, указанные в технических рекомендациях №24–2129 от 18.06.2025 выданных ТОО "Қарағанды Жарық".

–ПК24+61– демонтаж участка существующей ВЛИ–0,4кВ фидера №1 от КТП 10/0,4кВ №138 выполненной на деревянных опорах с железобетонными приставками, и проводам СИП–5 (4х35). Проектом предусматривается демонтаж опор №1А, 2А, 3А с заменой их на железобетонные опоры. Марка провода принята СИП–5 (4х35). Проектируемые опоры установлены с соблюдением вертикальных и горизонтальных габаритов до бровки дорожного полотна. Перед проведением работ необходимо выполнить требования, указанные в технических рекомендациях №24–2129 от 18.06.2025 выданных ТОО "Қарағанды Жарық".

–ПК22+87– демонтаж участка существующей ВЛИ–0,4кВ фидера №2 от КТП 10/0,4кВ №138 выполненной на деревянных опорах с железобетонными приставками, и проводам СИП–5 (4х35). Проектом предусматривается демонтаж опор №6, 7, 8, 9, 10, 11, 12, 13, 14, 15, 16, 17, 18 с заменой их на железобетонные опоры. Марка провода принята СИП–5 (4х35). Проектируемые опоры установлены с соблюдением вертикальных и горизонтальных габаритов до бровки дорожного полотна. Перед проведением работ необходимо выполнить требования, указанные в технических рекомендациях №24–2129 от 18.06.2025 выданных ТОО "Қарағанды Жарық".

Все электромонтажные и пуско –наладочные работы работы выполнить в соответствии с ПУЭ РК , СП РК 4.04.–107–2013 " Электротехнические устройства " и типовым технологическим картам .

При пересечениях с автодорогой предусмотена двойная вязка проводов.

Охрана труда и техника безопасности

Данный технологический процесс является безотходным и не сопровождается вредными выбросами в окружающую природную среду (как воздушную , так и водную). Уровень шума и вибрации , которые могут создаваться оборудованием не превышает допустимых по СН и СП и СанПиН величин . В этой связи проведение воздухо , почво и водоохранных мероприятий , а так же мероприятий по снижению уровня производственного шума и вибрации настоящим документом не предусматривается

Ведомость абонентских ответвлений

Наименование	Провод и протяженность с учетом монтажа
КТП 10/0,4кВ №138 фид №2	
Опора №6	СИП–5 2х16 – 40 м
Опора №10	СИП–5 2х16 – 35 м, 4х16 – 35 м
Опора №51	СИП–5 2х16 – 60 м, 2х16 – 60 м
Опора №7	СИП–5 2х16 – 40 м
Опора №8	СИП–5 2х16 – 55 м, 4х16 – 25 м
Опора №9	СИП–5 2х16 – 30 м, 4х16 – 30 м
Опора №11	СИП–5 2х16 – 40 м, 4х16 – 40 м
Опора №12	СИП–5 2х16 – 35 м, 2х16 – 35 м
Опора №13	СИП–5 2х16 – 35 м, 2х16 – 35 м
Опора №14	СИП–5 2х16 – 35 м, 2х16 – 35 м
Опора №А2	СИП–5 2х16 – 50 м

Технические реккомендации

Для разработки проектно-сметной документации на переустройство воздушных линий электропередач 10/0,4кВ автомобильная дорога областного значения "Караганда-Темиртау-Чкалова-Кызылкайын", км 0-5"

2. Основание выдачи: письмо исх. № 3-121 от 02.06.2025

3. Место расположения: автомобильная дорога областного значения «Караганда- Темиртау-Чкалова-Кызылкайын», км 0-5».

4. Объекты переустройства: ВЛ-10 кВ фидера № 1 ПС 35/10 кВ «Самарканд», ВЛ-0,4 кВ фидеров № 1, 2 от КТП-10/0,4 кВ № 138.

5.ВЛ-10 кВ фидера № 1 ПС 35/10 кВ «Самарканд»

Проектом предусмотреть:

1) Перенос с заменой анкерных опор № 132, 131, 121, 119 ВЛ-10 кВ фидера № 1 ПС 35/10 кВ «Самарканд» за пределы проектируемой автодороги в соответствии с требованиями пунктов «ПУЭ РК», «СНиП», НТД и НПА в области электроэнергетики РК. Габарит ВЛ-10 кВ в пересечении с автодорогами рассчитать проектом;

2) Марку опор СВ-105-5 с гидроизоляцией, линейную арматуру ENSTO; 3) Марку провода СИП 3; 4) Перенос с заменой опоры № 120 ВЛ-10 кВ фидера № 1 ПС 35/10 кВ «Самарканд» за пределы проектируемой автодороги в соответствии с требованиями пунктов «ПУЭ РК», «СНиП», НТД и НПА в области электроэнергетики РК. Габарит ВЛ-10 кВ в пересечении с автодорогами рассчитать проектом, марку опор СВ-105-5 с гидроизоляцией, линейную арматуру ENSTO.

6. ВЛ-0,4 кВ фидера № 1 от КТП 10/0,4 кВ № 138.

Проектом предусмотреть:

1) Перенос с заменой опор № 1 А, 2 А, 3 А ВЛ-0,4 кВ фидера № 1 от КТП 10/0,4 кВ № 138 за пределы проектируемой автодороги в соответствии с требованиями пунктов «ПУЭ РК», «СНиП», НТД и НПА в области электроэнергетики РК. Габарит ВЛИ-0,4 кВ в пересечении с автодорогами рассчитать проектом. 2) Марку опор СВ-105-5 с гидроизоляцией, линейную арматуру ENSTO;

3) Марку провода СИП 5;

4) Монтаж существующих абонентских ответвлений на вновь смонтированную ВЛИ-0,4 кВ.

7. ВЛ-0,4 кВ фидер № 2 от КТП 10/0,4 кВ № 138.

Проектом предусмотреть:

1) Перенос с заменой анкерных опор № 6, 10, 17, 1 А за пределы проектируемой автодороги в соответствии с требованиями пунктов «ПУЭ РК», «СНиП», НТД и НПА в области электроэнергетики РК (с заменой опор). Габарит ВЛИ-0,4 кВ в пересечении с автодорогами рассчитать проектом;

2) Перенос опор №7, 8, 9, 11, 12, 13, 14, 18, А2, Б1 фид. № 2 за пределы проектируемой автодороги в соответствии с требованиями «ПУЭ РК», «СНиП», НТД и НПА в области электроэнергетики РК (с заменой опор). Габарит ВЛ-0,4 кВ в пересечении с автодорогами рассчитать проектом.

3) Марку опор СВ-105-5 с гидроизоляцией, линейную арматуру ENSTO;

4) Марку провода СИП 5;

5) Монтаж существующих абонентских ответвлений на вновь смонтированную ВЛИ-0,4 кВ.

8. Демонтированный материал передать по адресу п. Г. Мустафина ул. Футбольная 57.

9. При производстве земляных работ в охранных зонах электрических сетей производить с обязательным вызовом представителя ТРНЭС ТОО «Караганды Жарық» и в его присутствии.

10. Проект по переустройству линий электропередач согласовать с ТОО «Караганды Жарық».

11. Для переустройства линий электропередач ВЛ-10 кВ фидера № 1 ПС 35/10 кВ «Самарканд», ВЛ-0,4 кВ фидеров № 1, 2 от КТП 10/0,4 кВ № 138, Вам необходимо заключить договор с ТОО «Караганды Жарық» по возмещение затрат.

12. После выполнения работ выполнить исполнительную съемку трассы реконструированых и переустраеваемых ВЛ-10/0,4кВ и оформить землю с регистрацией в Земельном комитете и в «Центре по недвижимости по Карагандинской области» за свой счет с передачей в ТОО «Караганды Жарық».

13. Срок действия технических условий: до 30.06.2026 г.

14. Материалы, которые не производятся в Республики Казахстан, использовать производства Российской Федерации.

15. Документацию, паспорта электрических сетей с занесенными изменениями, вновь смонтированное и демонтированное оборудование, материалы передать на баланс ТОО «Караганды Жарық».

						459-ЭС.2	
						"Реконструкция автомобильной дороги областного значения "Караганда-Темиртау-Чкалова-Кызылкайын" км 0-5"	
Изм.	Кол.	Лист	№док.	Подпись	Дата		
ГИП		Тарановский			07.25		
Исполнил		Румянцев			07.25	Переустройство ВЛ-10кВ, ВЛИ-0,4кВ	Стадия: РП; Лист: 1; Листов: 7
Проверил		Алексеев			07.25		
Норм.контр.		Ген			07.25	Общие данные	ТОО "КарагандаКаздорпроект" ГСЛ № 14001272

«ҚАРАҒАНДЫ ЖАРЫҚ»
ЖАУАПКЕРШІЛІГІ
ШЕКТЕУЛІ
СЕРІКТЕСТІГІ

ТОВАРИЩЕСТВО С
ОГРАНИЧЕННОЙ
ОТВЕТСТВЕННОСТЬЮ
«ҚАРАҒАНДЫ ЖАРЫҚ»

«Бекітемін»
«Қарағанды Жарық» ЖШС
Бас директоры
Т. Ахмадин
«09» 07 2025 ж.

Автомобиль жолын жарықтандыру үшін
0,4 кВ электр қондырғыларын қосуға арналған

ТЕХНИКАЛЫҚ ШАРТТАР

1. **Берілді:** «Қарағанды облысының жолаушылар көлігі және автомобиль жолдары басқармасы» ММ
2. **Объектінің орналасқан орны:** Бұқар Жырау ауданы, Самарқанд а.о., Чкалов а.
3. **Техникалық шарттарды беру себебі:** жаңа енгізілетін қуат
4. **Пайдалануға рұқсат етілген қуат:** 20,7 кВт (жиырма кВт жеті жүз Вт)
5. **Электр энергиясын тұтыну сипаты:** тұрақты
6. **Электр жабдықтау сенімділігі бойынша санаты:** үшінші (24 сағатқа дейін электр энергиясын берудегі үзіліске жол беріледі)
7. **Қосылу нүктесіндегі кернеу:** 380 В
8. **Қосылу нүктесі:** «Самарканд» КС 1-фидеріне қосылған №139 10/0,4кВ ЖТҚС 2-фидері 0,4кВ ТҚ
9. **Тұтынушының желісіне қосылған қосалқы тұтынушы:** жоқ
10. **Электр желісін күшейтуге ЭБҰ шығындарын өтеу бойынша қызметтер көрсетуге «Қарағанды Жарық» ЖШС шарт жасасу:**
    10.1. Басты кіріс 0,4кВ ТҚ АВ 160А автоматын АВ 250А ауыстыру.
11. **Сыртқы электрмен жабдықтау жобасын орындау. Жобада қарастыру:**
    11.1. 0,4кВ ТҚ 2-фид. бастап тұтынушының объектісіне дейін АЖ салуды.
    11.2. ҚТ тогынан қорғауды, ЭҚЕ сәйкес жерге тұйықтауды.
    11.3. Импульстік асқын кернеуден қорғауды.
12. **Электр энергиясын есепке алуды ұйымдастыруға қойылатын талаптар:** ЖТҚС есепке алудың электрондық аспабын және тұтынушыға рұқсат етілген қуатқа сәйкес ажырату құрылғысын орнату.
13. **Рұқсат етілген қуат коэффициенті:** $\cos\varphi \geq 0{,}93$
14. **Техникалық шарттар тұтыну қуаты өзгергенде, сыртқы электрмен жабдықтау сұлбасы өзгергенде, эл.жабдықтау сенімділігі бойынша санаты өзгергенде жарамсыз деп саналады да, қайта ресімделуі тиіс.**
15. **Техникалық шарттардың қолданыс мерзімі 31.12.2026ж. дейін. Аталған мерзім өткенде және энергия беруші ұйымның шарттары орындалмаған жағдайда техникалық шарттар жарамсыз деп танылады.**

ӨТТ: 983-543
ТРИЭС – 3/13-1

2025-0895

«ҚАРАҒАНДЫ ЖАРЫҚ»
ЖАУАПКЕРШІЛІГІ
ШЕКТЕУЛІ
СЕРІКТЕСТІГІ

ТОВАРИЩЕСТВО С
ОГРАНИЧЕННОЙ
ОТВЕТСТВЕННОСТЬЮ
«ҚАРАҒАНДЫ ЖАРЫҚ»

«Утверждаю»
Генеральный директор
ТОО «Караганды Жарық»
Д. Ахмадин
«09» 04 2025г.

ТЕХНИЧЕСКИЕ УСЛОВИЯ

на присоединение электроустановок 0,4 кВ
для освещения автомобильной дороги

1. **Выданы:** ГУ «Управление пассажирского транспорта и автомобильных дорог Карагандинской области»
2. **Место расположения объекта:** Бухар - Жырауский р-н, Самаркандский с.о., с. Чкалово
3. **Причина выдачи технических условий:** вновь вводимая мощность
4. **Разрешенная к использованию мощность:** 20,7 кВт (двадцать кВт семьсот Вт)
5. **Характер потребления электроэнергии:** постоянный
6. **Категория по надежности электроснабжения:** третья (допускается перерыв подачи электрической энергии до 24 часов)
7. **Напряжение в точке присоединения:** 380 В
8. **Точка присоединения:** РУ-0,4кВ фидер 2 КТП-10/0,4кВ № 139, подключенной к фидеру 1 ПС «Самарканд»
9. **Субпотребитель, подключенный к сети потребителя:** нет
10. **Заключить договор с ТОО «Караганды Жарық» на оказание услуг по возмещению затрат ЭПО по усилению эл. сети:**
    10.1. В РУ-0,4кВ главного ввода заменить автомат АВ 160А на АВ 250А.
11. **Выполнить проект внешнего электроснабжения. Проектом предусмотреть:**
    11.1. Строительство ВЛ от РУ-0,4кВ фид.2 до объекта потребителя.
    11.2. Защиту от токов КЗ, заземление согласно ПУЭ.
    11.3. Защиту от импульсных перенапряжений.
12. **Требования к организации учета электроэнергии:** установить в КТП электронный прибор учета и отключающее устройство у потребителя согласно разрешенной мощности.
13. **Разрешенный коэффициент мощности:** $\cos\varphi \geq 0{,}93$
14. **При изменении потребляемой мощности, изменении схемы внешнего электроснабжения, изменении категории по надежности эл. снабжения технические условия считаются недействительными, подлежат переоформлению.**
15. **Срок действия технических условий до 31.12.2026 года. По истечении указанного срока и невыполнения условий энергопередающей организации технические условия считаются не действительными.**

ПТГ:983-543
ТРГЭС-3/13

2025-0895

Лист согласования

Внутренний документ "ГУ "Управление пассажирского транспорта и автомобильных дорог Карагандинской области". Согласование стороннего проекта ЭС 1930 от 25.09.2025 8:08:08"

Должность	ФИО	Результат	Дата	Комментарий
и.о.начальника	Гурьев Андрей Геннадьевич	Согласовано	25.09.2025	
Инженер 1 категории	Покореева Анастасия Петровна	Согласовано	29.09.2025	
Заместитель Технического директора по НЭС	Седлецкий Сергей Цезаревич	Согласовано	29.09.2025	



ВЕДОМОСТЬ РАБОЧИХ ЧЕРТЕЖЕЙ ОСНОВНОГО КОМПЛЕКТА

Лист	Наименование	Примечание
1	Общие данные	
2	Принципиальная электрическая схема питания и управления наружным освещением	
3	План расстановки опор по трассе и прокладки электрических сетей ВЛИ-0,4кВ	
4	Устройство заземления опор ВЛИ-0,4 кВ	

ВНИМАНИЕ!
Проведение электромонтажных работ без проекта производства работ ЗАПРЕЩЕНО!
Порядок проведения работ и мероприятия по обеспечению электроэнергией электро-приемников, определяются подрядчиком в ППР и согласовываются в установленном порядке.

ВЕДОМОСТЬ ССЫЛОЧНЫХ И ПРИЛАГАЕМЫХ ДОКУМЕНТОВ

Обозначение	Наименование	Примечание
	Ссылочные документы	
ПУЭ РК	Правила устройства электроустановок РК	
СП РК 4.04-116-2020	Проектирование воздушных линий электропередачи	
	напряжением 0,38 кв С изолированными проводами СИП-4	
серия 3.407-150	Заземляющие устройства опор ВЛЭП -0,38-35 кВ	
СН РК 4.04-07-2019	Электротехнические устройства	
СП РК 4.04-107-2013	Электротехнические устройства	
РДС РК 4.04-191-2002	Методические указания по проектированию городских	
	и поселковых электрических сетей	
	Прилагаемые документы	
459-ЭС.1.СО	Спецификация оборудования, изделий и материалов	(2 листа)
459-ЭС.1.П1	Ведомость объемов демонтажных работ	(1 лист)

ОБЩИЕ ДАННЫЕ

Настоящий проект выполнен на основании :

- задания на проектирование
- топографической съемки участка местности М 1:500
- ПУЭ РК и других нормативных документов, действующих на территории РК
- Технических условий №2025-0895 от 09.07.2025 выданных ТОО "Қарағанды Жарық" на присоединение к электрическим сетям.

По степени надежности электроснабжения потребители относятся ко III категории.

Объект строительства относится ко II (нормальному) уровню ответственности , не относящийся к технически сложному .

Проектом представлены решения по устройству воздушной линии (ВЛИ) 0,4 кВ кВ , от точки подключения до проектируемого ящика управления освещением (ЯУО).

Точка подключения : определена проектом от существующего РУ -0,4 кВ фид. №2 КТП -10/0,4 кВ № 139, подключенной к фидеру ПС "Самарканд" Коммерческий учет осуществляется прибором учета Меркурий A RT-01 PQRSIGDN 230 3 x 230/400 В , 5(60) А , установленным в РУ -0,4 кВ КТП -10/0,4 кВ № 139.

Проектом предусматриваются меры по усилению существующей эл . сети , в частности :

В РУ -0,4 кВ главного ввода заменить автомат АВ 160 А на АВ 250 А .

Для этого в спецификации проекта предусмотрено соответствующее оборудование .

Заземление опор выполнено по серии 3.407-150.

Для прокладки принят провод СИП -5, выбранный по условиям термодинамической стойкости и механической прочности .

Монтажные и наладочные работы выполняются организациями имеющими лицензию на данный вид деятельности .

Охрана труда и техника безопасности

Все электромонтажные и пуско -наладочные работы работы выполнить в соответствии с ПУЭ РК , СП РК 4.04.-107-2013 "Электротехнические устройства " и типовым технологическим картам . Охрана труда выполняться так же , и в соответствии с другими , действующими нормативными документами Республики Казахстан :

Охрана окружающей среды

Данный технологический процесс является безотходным и не сопровождается вредными выбросами в окружающую природную среду (как воздушную , так и водную). Уровень шума и вибрации , которые могут создаваться оборудованием не превышает допустимых по СН и СП и СанПиН величин . В этой связи проведение воздухо , почво и водоохранных мероприятий , а так же мероприятий по снижению уровня производственного шума и вибрации настоящим документом не предусматривается .

Перечень проведенных согласований

№	Наименование организации	Согласование	Дата
1	ТОО "Қарағанды Жарық"		02.10.25г.

Перечень актов освидетельствования скрытых работ

Наименование актов	Обоснование	Необходим.(+) нет.(-)	Примечание
1. Акт на скрытые работы при разработке грунта		+	Представляет
2. Акт на скрытые работы по установке опор		+	монтажная организация
3. Акт на скрытые работы при обратной засыпке грунта		+	Представляет
4. Акт установки опор		+	монтажная организация
5 Акт комплексного испытания электрооборудования		+	

ОСНОВНЫЕ ПОКАЗАТЕЛИ ПРОЕКТА

Назначение	Кол.
Класс напряжения, кВ	0.4
Количество цепей, ед.	1
Количество проводов в фазе	1
Общая строительная длина ВЛИ-0,4кВ, км	0.11
Марка провода	СИП-5
Расчетная мощность, кВт	20,7

Взам. инв. N

Подп. и дата

Инв. N подл.

Настоящий проект разработан в соответствии с действующими в РК строительными нормами и правилами, обеспечивающими пожарную, санитарную и экологическую безопасность при соблюдении мероприятий, предусмотренных проектом.

Главный инженер проекта Тарановский

Изм.	Кол.	Лист	№док.	Подпись	Дата	459-ЭС.1		
						"Реконструкция автомобильной дороги областного значения "Караганда-Темиртау-Чкалова-Кызылкайын" км 0-5"		
ГИП		Тарановский			07.25	Электроснабжение	Стадия: РП	Лист: 1 / Листов: 4
Исполнил		Румянцев			07.25			
Проверил		Алексеев			07.25			
Норм.контр.		Тен			07.25	Общие данные	ТОО "КарагандаКаздорпроект" ГСЛ № 14001272	

А4х3

Источник питания

Маркировка – расчетная нагрузка,кВт – коэффициент мощности – расчетный ток, А – длина участка, м

Момент нагрузки, кВт х м – потеря напряжения, % – марка, сечение проводника – способ прокладки

Питающий пункт, номер по плану, тип

Аппарат на вооде: номер; тип; ток расцепителя, А

Выключатель автоматический или предохранитель; тип; ток расцепителя или плавкой вставки, А

Пускатель магнитный: тип; ток нагревательного элемента, А

Сеть освещения территории

Маркировка – расчетная нагрузка,кВт – коэффициент мощности – расчетный ток, А – длина участка, м

Момент нагрузки, кВт х м – потеря напряжения, % – марка, сечение проводника – способ прокладки

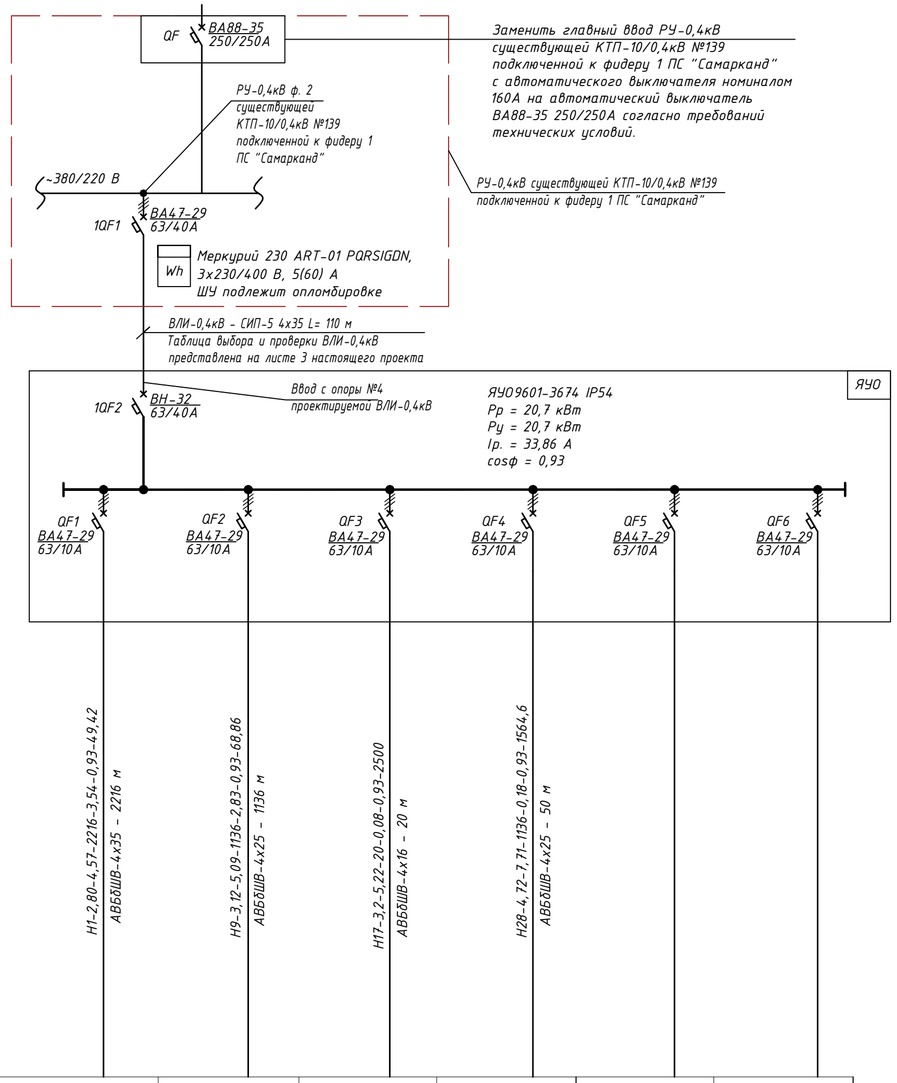

Установленная мощность, кВт	2,80	3,12	3,2	4,72	3,43	3,43
Назначение линии	Питание группы наружного освещения С35..С1	Питание группы наружного освещения С74...С36	Питание группы наружного освещения С114...С75	Питание группы наружного освещения С115...173	Резерв	Резерв

Примечание: В схеме представлены данные для участка от ЯУО до первой опоры группы освещения более подробная схема приведена на листе 2 проекта 459-ЭН.

Изм.	Кол.	Лист	№док.	Подпись	Дата	459-ЭС.1			
						"Реконструкция автомобильной дороги областного значения "Караганда-Темиртау-Чкалова-Кызылкайын" км 0-5"			
Исполнил		Румянцев			07.25	Электроснабжение	Стадия	Лист	Листов
Проверил		Алексеев			07.25		РП	2	
Норм.контр.		Тен			07.25	Принципиальная электрическая схема питания и управления наружным освещением	ТОО "КарагандаКаздорпроект" ГСЛ № 14001272		

Взам. инв. N

Подпись и дата

Инв. N подл.

Формат А4х3

ВНУТРЕННИЙ ДОКУМЕНТ №ETAV-DHB8MS ОТ 04.06.2025

«ҚАЗАҚТЕЛЕКОМ»
акционерлік қоғамы
«Желі» дивизионы» бірлестігі
Қарағанды қатынау желісін
пайдалану департаменті
(Қарағанды ҚЖПД)

ҚАЗАҚТЕЛЕКОМ
"KAZAKHTELECOM JOINT STOCK COMPANY"

Акционерное общество
«КАЗАХТЕЛЕКОМ»
Объединение «Дивизион «Сеть»
Карагандинский департамент
эксплуатации сети доступа
(Карагандинский ДЭСД)

100009, Қараганды қаласы, Ермеков көшесі, 31
тел.: 8-(7212)-58-94-44, 50-53-50
E-Mail: astana@telecom.kz

100009, город Караганда, улица Ермекова, 31
тел.: 8-(7212)-58-94-44, 50-53-50
E-Mail: astana@telecom.kz

_____ № _____

_____

Директору ТОО "КарагандаКаздорпроект" Камалетдинову Р.М.

г.Караганда, ул.Ерубаева 50А

Карагандинский ДЭСД Объединения "Дивизион Сеть" - филиал АО "Казахтелеком" в ответ на Ваше письмо от 02.06.2025г., сообщает Вам, что на участке проведения работ по реконструкции автомобильной дороги по рабочему проекту "Реконструкция автомобильной дороги областного значения "Караганда-Темиртау-Чкалова-Кызылкаин" км 0-5" присутствуют сети АО "Казахтелеком" . Перед проведением земляных работ, работ по реконструкции дороги Вам необходимо вызывать представителя АО "Казахтелеком", для указания точно месторасположения сетей во избежания повреждения и порывов сетей АО "Казахтелеком". Вызвать специалиста по телефону 8 7212 41 70 70, +77088244154.

При проведении работ просим Вас руководствоваться:

1) **приказ Министра по инвестициям и развитию Республики Казахстан от "24" декабря 2014 года № 281**

- п.16 пп.1, "16.В пределах охранных зон сетей телекоммуникаций без письменного согласия и присутствия представителя соответствующей организации, эксплуатирующей линии/сооружения связи не допускается: 1) осуществлять всякого рода строительные, монтажные и взрывные работы, планировку грунта землеройными механизмами и земляные работы, связанные со вскрытием грунта глубиной более 0,3 метра (за исключением вспашки не превышающую указанную глубину);";

- п.28 "28. Физические и юридические лица, имеющие намерение производить работы в охранной зоне сетей телекоммуникаций, не позднее трех рабочих дней до начала работ обеспечивают направление организациям, эксплуатирующим линии/сооружения связи, письменного извещения о вызове представителя организации, эксплуатирующей линию/сооружение связи, в ведении которой они находятся, а также заключение договора в соответствии с пунктом 56 настоящих Правил", что перед началом земляных работ, подрядным организациям необходимо оповещать АО "Казахтелеком" с вызовом специалиста

2) **Закон "О связи"**

Исх. № 14-6-19-4-10/6898
05.06.2025

Данный документ согласно пункту 1 статьи 7 ЗРК от 7 января 2003 года N370-II «Об электронном документе и электронной цифровой подписи», удостоверенный посредством электронной цифровой подписи лица, имеющего полномочия на его подписание, равнозначен подписанному документу на бумажном носителе.

05.06.2025 14:59:47: Танатаров Е.Е.

ВНУТРЕННИЙ ДОКУМЕНТ №ETAV-DHB8MS ОТ 04.06.2025

- ст.29 п.5 "5. При строительстве или реконструкции зданий, сооружени дорог, мостов и других объектов работы по переустройству и переносу лин (сетей), сооружений связи выполняются за счет заказчика строительства в соответствии с документами по стандартизации и по техническим условиям, выдаваемым собственниками линий (сетей), сооружений связи и (или) пользователями.

При этом особенности передачи государственными юридическими лицами линий (сетей), сооружений связи, на которых осуществлен вынос (перенос) на участке реконструкции, определяются Законом Республики Казахстан "О государственном имуществе"

Сондай - ақ, қарағандылық "дивизион желі" бірлестігін береді- "Қазақтелеком" АҚ филиалы қалааралық магистральдық желілердің өтуін нақтылау үшін ТУСМ-10 бастығы Е.К. Шурахановқа жазбаша өтінішпен шығуды ұсынады.

Директор Карагандинского ДЭСД
Объединения "Дивизион "Сеть" **Беков А.К.**

Орынд.: Е.Е.Танатаров
Тел.: (7212)589017

Данный документ согласно пункту 1 статьи 7 ЗРК от 7 января 2003 года N370-II «Об электронном документе и электронной цифровой подписи», удостоверенный посредством электронной цифровой подписи лица, имеющего полномочия на его подписание, равнозначен подписанному документу на бумажном носителе.

05.06.2025 14:59:47: Танатаров Е.Е.

Лист согласования к документу

Беков А.К.
Директор Карагандинского департамента эксплуатации сети доступа
СРОК ДЕЙСТВИЯ СЕРТИФИКАТА: 16.07.2024 17:57:58 - 16.07.2025 17:57:58
ДАТА: 05.06.2025 11:12:07
РЕЗОЛЮЦИЯ: Согласен

04.06.2025 14:51:36
Тулекеев Т.К. • Специалист
Согласен

04.06.2025 17:48:47
Касенов М.Т. • Начальник отдела
Согласен

04.06.2025 17:53:58
Мищенко Г.А. • Начальник службы
Согласен

Данный документ согласно пункту 1 статьи 7 ЗРК от 7 января 2003 года N370-II «Об электронном документе и электронной цифровой подписи», удостоверенный посредством электронной цифровой подписи лица, имеющего полномочия на его подписание, равнозначен подписанному документу на бумажном носителе.

Перечень проведенных согласований

Наименование организации	Согласования	Дата и подпись ответственного лица
ТОО "Аква-Трейдинг"	Инж. сети канализ. нет, переустройство не требуется	[signature]
Карагандинский ОДО Темиртауский ЛТЦ	Инженерные сети нет, переустройство не требуется	[signature, stamp]
ТОО "Караганды Жылу Сбыт"	Инженерные сети, переустройство не требуется	[signature, stamp]
КГП "Балапан су Коммунал"	Инженерные сети канализации имеются в зоне пересечения с дорогой. Согласовать при строительстве	[signature, stamp] 15.07.25

Условные обозначения:

- канализация
- кабель связи
- водопровод
- воздушная линия электропередачи
- газопровод высокого напряжения

Изм.	Кол.	Лист	№док.	Подпись	Дата	
						459-АД
						"Реконструкция автомобильной дороги областного значения "Караганда-Темиртау-Чкалова-Кызылкайын" км 0-5"
Исполнил		Балтабаева		[signature]	05.25	Топографическая часть М 1:1000
Проверил		Сердобинцев		[signature]	05.25	Стадия: РП; Лист: 1; Листов: 5
ГИП		Тарановский		[signature]	05.25	План трассы ПК0+00 – ПК9+00
						ТОО "КарагандаКаздорпроект" ГСЛ № 14001272

ФОРМАТ А4

Перечень проведенных согласований

Наименование организации	Согласования	Дата и подпись ответственного лица
ТОО «Аква-Трейд»	Инж. сети канализации, переустройство не требуется	[illegible]
Карагандинский ДЭС Темиртауский ЛТЦ	Инженерные сети нет, переустройство не требуется	[illegible]
ТОО "Караганды Жарык"	инженерные сети [illegible], переустройство не требуется	
КГП "[illegible]"	инженерные сети [illegible] [illegible] согласовать при строительстве	16.07.[illegible]

Условные обозначения:

- канализация
- кабель связи
- водопровод
- воздушная линия электропередачи
- газопровод высокого напряжения

Изм.	Кол.	Лист	№док.	Подпись	Дата
Исполнил		Балтабаева		[signature]	05.25
Проверил		Сердобинцев		[signature]	05.25
ГИП		Тарановский		[signature]	05.25

459-АД

"Реконструкция автомобильной дороги областного значения "Караганда-Темиртау-Чкалова-Кызылкайын" км 0-5"

Топографическая часть
М 1:1000

Стадия	Лист	Листов
РП	2	5

План трассы
ПК9+00 - ПК21+00

ТОО "КарагандаКаздорпроект"
ГСЛ № 14001272

ФОРМАТ А4

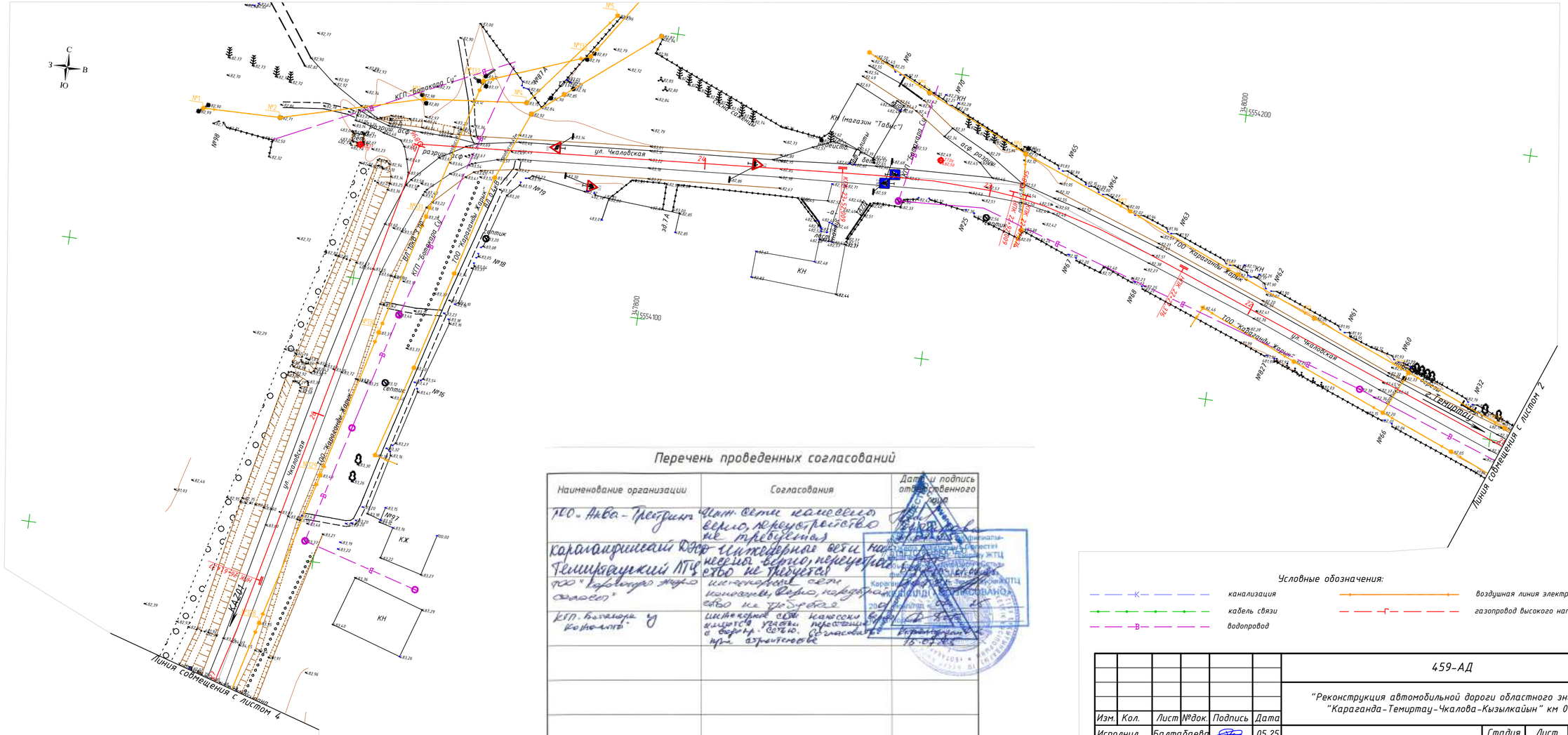
С
З
В
Ю
ул. Чкаловская
ТОО "Караганды Жарык"
КГП "Балхаш Су"
ТОО "Караганды Химпласт"
ТОО "Караганды Водоканал"
ТОО "Караганды Уюмы"
ТОО "Караганды Теплосеть"
ТОО "Караганды Энергосбыт"
ТОО "Караганды Теплоэнерго"
ТОО "Караганды Электросеть"
ТОО "Караганды Электросервис"
ТОО "Караганды Электросервис"
ТОО "Караганды Электросервис

Перечень проведенных согласований

Наименование организации	Согласования	Дата и подпись ответственного лица
ТОО «Аква-Трест[illegible]»	Инж. сети канализации, водо[illegible], переустройство не требуется	[illegible]
Карагандинский ДЭС Темиртауский ЛТЦ	Инженерные сети [illegible] переустройство не требуется	[illegible] «КЕЛІСІЛДІ / СОГЛАСОВАНО»
ТОО "Караганды Жылу [illegible]"	инженерные сети канализации, водо[illegible], переустройство не требуется	[illegible]
КГП [illegible]	Инженерные сети [illegible] имеются участки пересечения с водопр. сетью. Согласовать при строительстве	[illegible] 15.07.25

Условные обозначения:

- канализация
- кабель связи
- водопровод
- воздушная линия электропередачи
- газопровод высокого напряжения

Изм.	Кол.	Лист	№док.	Подпись	Дата
Исполнил		Балтабаева		[подпись]	05.25
Проверил		Сердобинцев		[подпись]	05.25
ГИП		Тарановский		[подпись]	05.25

459-АД

"Реконструкция автомобильной дороги областного значения "Караганда-Темиртау-Чкалова-Кызылкайын" км 0-5"

Топографическая часть М 1:1000	Стадия	Лист	Листов
	РП	4	5

План трассы ПК27+00 - ПК39+00

ТОО "КарагандаКаздорпроект" ГСЛ № 14001272

ФОРМАТ А4

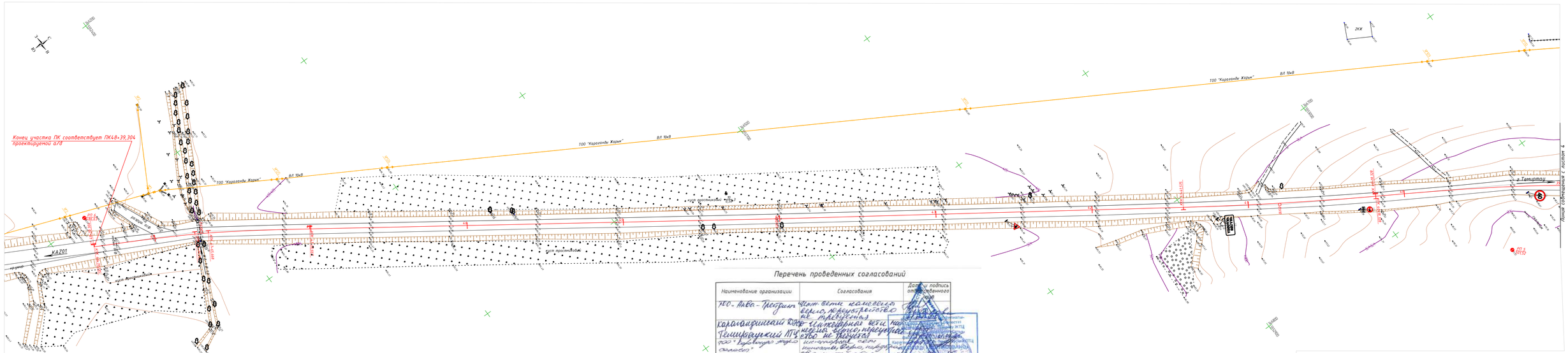

Перечень проведенных согласований

Наименование организации	Согласования	Дата и подпись ответственного лица
ПО "Нива-Центрэнерго"	Опоры ВЛ 10кВ попадают в зону проезжей части, необходимо перенести	
Карагандинский филиал Темиртауский МЧ АО "Центральная ТЭЦ"	Инженерные сети на данном участке отсутствуют	
ТОО "Рудничная энергосервисная компания"	Согласно письма №1 от 25.04.25 г.	
КГП "Больница Бухаттау"	Согласно письма №1 от 25.04.25 г.	

Условные обозначения:

- канализация
- кабель связи
- водопровод
- воздушная линия электропередачи
- газопровод высокого напряжения

Изм.	Кол.	Лист	№док.	Подпись	Дата
Исполнил		Балтабаева			05.25
Проверил		Сердобинцев			05.25
ГИП		Тарановский			05.25

459-АД

"Реконструкция автомобильной дороги областного значения "Караганда-Темиртау-Жалова-Кызылжайын" км 0-5"

Топографическая часть
М 1:1000

Стадия	Лист	Листов
РП	5	5

План трассы
ПК39+00 – ПК48+39,304

ТОО "Карагандадорпроект"
ГСЛ № 14001272

ФОРМАТ А4

«ҚАРАҒАНДЫ ОБЛЫСЫНЫҢ ЖОЛАУШЫЛАР КӨЛІГІ ЖӘНЕ АВТОМОБИЛЬ ЖОЛДАРЫ БАСҚАРМАСЫ» МЕМЛЕКЕТТІК МЕКЕМЕСІ

100008, Қарағанды обл., Қарағанды қ., Әлиханов к-сі, 13 үй
тел.: 8 (7212) 42-33-63, факс: 8 (7212) 42-33-63e.mail:uptad@krg.gov.kz
ЖСК KZ850701021KSN3001000 «ҚР Қаржы министрлігі Қазынашылық комитеті» ММБСК KKMFKZ2A, БСН 011 140 002 856

ГОСУДАРСТВЕННОЕ УЧРЕЖДЕНИЕ «УПРАВЛЕНИЕ ПАССАЖИРСКОГО ТРАНСПОРТА И АВТОМОБИЛЬНЫХ ДОРОГ КАРАГАНДИНСКОЙ ОБЛАСТИ»

100008, Карагандинская обл., г.Караганда, ул. Алиханова, д.13
тел.: 8 (7212) 42-33-63, факс: 8 (7212) 42-33-63, e.mail: uptad@krg.gov.kz
ИИК KZ850701021KSN3001000 ГУ «Комитет казначейства Министерства финансов РК» ММ БИК KKMFKZ2A, БИН 011 140 002 856

02.07.2025г. №2-7/1643

Генеральному директору
РГП «Госэспертиза»
Карагойшину Т.Д.

ГУ «Управление пассажирского транспорта и автомобильных дорог Карагандинской области» сообщает вам, что рабочий проект «Реконструкция автомобильной дороги областного значения «Караганда-Темиртау-Чкалова-Кызылкайын» км 0-5» ранее не проходил комплексную вневедомственную экспертизу.

Руководитель управления **М. Мукашев**

исп.: Р. Искандиров
тел.: 8(7212) 50-42-19 (6356)

«ҚАРАҒАНДЫ ОБЛЫСЫНЫҢ ЖОЛАУШЫЛАР КӨЛІГІ ЖӘНЕ АВТОМОБИЛЬ ЖОЛДАРЫ БАСҚАРМАСЫ» МЕМЛЕКЕТТІК МЕКЕМЕСІ

100008, Қарағанды обл., Қарағанды қ., Әлиханов к-сі, 13 үй
тел.: 8 (7212) 42-33-63, факс: 8 (7212) 42-33-63e.mail:uptad@krg.gov.kz
ЖСК KZ85070102KSN3001000 «ҚР Қаржы министрлігі Қазынашылық комитеті» ММБСК KKMFKZ2A, БСН 011 140 002 856

ГОСУДАРСТВЕННОЕ УЧРЕЖДЕНИЕ «УПРАВЛЕНИЕ ПАССАЖИРСКОГО ТРАНСПОРТА И АВТОМОБИЛЬНЫХ ДОРОГ КАРАГАНДИНСКОЙ ОБЛАСТИ»

100008, Карагандинская обл., г.Караганда, ул. Алиханова, д.13
тел.: 8 (7212)42-33-63, факс: 8 (7212) 42-33-63, e.mail: uptad@krg.gov.kz
ИИК KZ85070102KSN3001000 ГУ «Комитет казначейства Министерства финансов РК» ММ БИК KKMFKZ2A, БИН 011 140 002 856

02.07.2025 № 2-7/1640

Директору
ТОО «КарагандаКаздорпроект»
Камалетдинову Р.М.

ГУ «Управление пассажирского транспорта и автомобильных дорог Карагандинской области» сообщает, что рабочим проектом «Реконструкция автомобильной дороги областного значения «Караганда-Темиртау-Чкалова-Кызылкайын» км0-5» предусмотрено использование стационарного АБЗ расположенного на расстоянии 10 км от реконструируемого участка.

Руководитель управления **М. Мукашев**

Р. Искандиров
8(7212) 50-42-19 (6356)

Реконструкция автомобильной дороги областного значения «Караганда-Темиртау-Чкалова-Кызылкайын» км 0-5

Утверждаю:
ГУ "Управление пассажирского транспорта и автомобильных дорог Карагандинской области"
И.о. руководителя Муквашев М.А.
" 14 " апреля 2025г.

Среднесуточная интенсивность движения по годам (авт/сут)

Пункт учёта: с. Чкалова

Годы	Легковые и микроавтобусы	Автобусы		Одиночные грузовики					Автопоезда с прицепом, количество осей				Седельные тягачи с полуприцепом, количество осей					Тракторы		Всего
		средние	тяжелые	2-х осные, грузоподъемностью, т			3-х и 4-х осные груз., т		11-11	11-12	12-11	12-12	111	112	113	122	123	лег/с прицеп.	тяж/с прицеп.	
				до 2	2-6	6-8	8-14	>14												
1	2	3	4	5	6	7	8	9	10	11	12	13	14	15	16	17	18	19	20	22
2025	879	28	0	52	25	14	34	16	0	0	4	0	0	0	1	0	4	0	0	1857
2026	**914**	**29**	**0**	**54**	**26**	**15**	**35**	**17**	**0**	**0**	**4**	**0**	**0**	**0**	**1**	**0**	**4**	**0**	**0**	**1099**
2027	951	30	0	56	27	15	37	17	0	0	4	0	0	0	1	0	4	0	0	1 143
2028	989	31	0	58	28	16	38	18	0	0	4	0	0	0	1	0	4	0	0	1 189
2038	1 464	47	0	87	42	23	57	27	0	0	7	0	0	0	2	0	7	0	0	1 760
2039	1 522	48	0	90	43	24	59	28	0	0	7	0	0	0	2	0	7	0	0	1 830
2040	**1 583**	**50**	**0**	**94**	**45**	**25**	**61**	**29**	**0**	**0**	**7**	**0**	**0**	**0**	**2**	**0**	**7**	**0**	**0**	**1 904**
2041	1 646	52	0	97	47	26	64	30	0	0	7	0	0	0	2	0	7	0	0	1 980
2042	1 712	55	0	101	49	27	66	31	0	0	8	0	0	0	2	0	8	0	0	2 059
2043	1 781	57	0	105	51	28	69	32	0	0	8	0	0	0	2	0	8	0	0	2 141
2044	1 852	59	0	110	53	29	72	34	0	0	8	0	0	0	2	0	8	0	0	2 227
2045	1 926	61	0	114	55	31	74	35	0	0	9	0	0	0	2	0	9	0	0	2 316
2046	2 003	64	0	118	57	32	77	36	0	0	9	0	0	0	2	0	9	0	0	2 409
Коэф. приведения к легковому на 2025г	1,0	3,0	5,0	1,5	2,0	2,5	3,0	3,5	4,0	4,0	4,0	4,0	3,5	5,0	5,0	6,0	6,0	3,0	3,5	
	879	**84**	**0**	**78**	**50**	**35**	**102**	**56**	**0**	**0**	**16**	**0**	**0**	**0**	**5**	**0**	**24**	**0**	**0**	**1 329**
Коэф. приведения к легковому на 2044г	1,0	3,0	5,0	1,5	2,0	2,5	3,0	3,5	4,0	4,0	4,0	4,0	3,5	5,0	5,0	6,0	6,0	3,0	3,5	
	1 926	**184**	**0**	**171**	**110**	**77**	**223**	**123**	**0**	**0**	**35**	**0**	**0**	**0**	**11**	**0**	**53**	**0**	**0**	**2 912**
На расчетную нагрузку - А1	0,00	0,29	0,73	0,01	0,12	1,45	0,55	8,63	2,84	2,84	10,46	10,46	1,93	8,08	15,01	12,37	19,30	0,01	0,04	
	0	**8,44**	**0**	**0,54**	**3,12**	**21,11**	**19,45**	**143,6**	**0**	**0**	**43,51**	**0**	**0**	**0**	**15,61**	**0**	**80,29**	**0**	**0**	**336**

Примечание:
1. Год сбора фактической интенсивности - апрель 2025 г.
2. Начало расчетного перспективного периода службы дорожной одежды - 2026г. (год ввода объекта в эксплуатацию п.5.2.3 СП РК 3.03-104-2014).
3. Коэффициент ежегодного изменения интенсивности движения транспорта q=1,04, закон изменения - геометрическая прогрессия.
4. В соответствии с ограничениями (п.А.2.3, таблица А.3) принимаем межремонтный срок службы дорожной одежды 20 лет (от года ввода объекта в эксплуатацию - 2026г. - 2046г.).

k полос.= 0,55
Np = 185
q = 1,04
T = 21 лет
ΣNp = 2 006 618
E тр. = 253,38

ГИП Тарановский В.В.

СОГЛАСОВЫВАЮ:
Руководитель
ГУ «Управления пассажирского транспорта и автомобильных дорог Карагандинской области»

_____ **Мукашев М.А.**
«___» _____ 2025 г.

Техническое заключение

По обследованию технического состояния искусственных сооружений на объекте: «Реконструкция автомобильной дороги областного значения «Караганда-Темиртау-Чкалова-Кызылкайын» км 0-5»

Свидетельство об аккредитации №KZ01VWC00067895

г.Караганда 2025г.

Список исполнителей

Эксперт по экспертным работам Муратов Р.Р.

Эксперт по экспертным работам / Гущин А.В.

ВВЕДЕНИЕ

Техническое обследование искусственных сооружений на объекте: «Реконструкция автомобильной дороги областного значения «Караганда-Темиртау-Чкалова-Кызылкайын» км 0-5» проведено ТОО «КарагандаКаздорпроект», с целью выявления технического состояния водопропускных труб, изучения работы сооружений, сбора информации для разработки проекта.

Обследование проведено с соблюдением нормативных документов, действующих на момент обследования.

Основные выполненные работы:

- визуальное обследование основной конструкции трубы;
- инструментальные измерения геометрических размеров звеньев труб;
- выводы и рекомендации о техническом состоянии и дальнейшей эксплуатации труб.

Результаты обследования водопропускных труб оформлены в виде технического отчета.

АКТ №1
ОБСЛЕДОВАНИЯ ИСКУССТВЕННОГО
СООРУЖЕНИЯ

№ п.п.	Наименование	Заполнение
1.	Дата проведения работ	Апрель 2025г
2.	Наименование организации, выполняющей работы	ТОО «КарагандаКаздорпроект»
3.	Состав комиссии при руководстве этой организации	Члены комиссии: Муратов Р.Р. Гущин А.В.
4.	Наименование объекта	Водопропускная труба, d-1х1,0 м
5.	Место расположения (км, пикет, категория дороги)	ПК 7+41 «Реконструкция автомобильной дороги областного значения «Караганда-Темиртау-Чкалова-Кызылкайын» км 0-5»
6.	Год постройки	Неизвестен
7.	Состояние	Труба в неудовлетворительном состоянии. На входе засыпана полностью, на 100%. На выходе виднеется верх звена трубы. Портал имеет значительные сколы и трещины. Откосное укрепление, бетон лотка при визуальном обследовании не обнаружены.
8.	Рекомендации	Замена трубы

ГИП Тарановский В.В. _____

Члены комиссии: Муратов Р.Р. _____

Гущин А.В. _____

Карточка на трубу на ПК 7+41

1. Общие данные (ФПИ-29)			Фотография объекта
Автодорога	«Реконструкция автомобильной дороги областного значения «Караганда-Темиртау-Чкалова-Кызылкайын» км 0-5»		Входной участок  Выходной участок 
Адрес трубы, ПК+		**ПК 7+41**	
Тип трубы		**круглая**	
Величина отверстия, м		**1,0**	
Количество очков, шт.		**1**	
Длина трубы без оголовков, м		**15,21**	
Высота насыпи над трубой, м		**0,08 (на выходе)**	
Тип звена		**круглые, цилиндрические**	
Тип оголовка		**раструбный**	
Тип фундамента		**неизвестен**	
Способ изготовления оголовков		**-**	
Материал		**ж/б**	
Год	строительства	**неизвестен**	
	последнего ремонта	**неизвестен**	
Состояние сооружение		Труба в неудовлетворительном состоянии. На входе засыпана полностью, на 100%. На выходе виднеется верх звена трубы. Портал имеет значительные сколы и трещины. Откосное укрепление, бетон лотка при визуальном обследовании не обнаружены.	

ПК 7+41

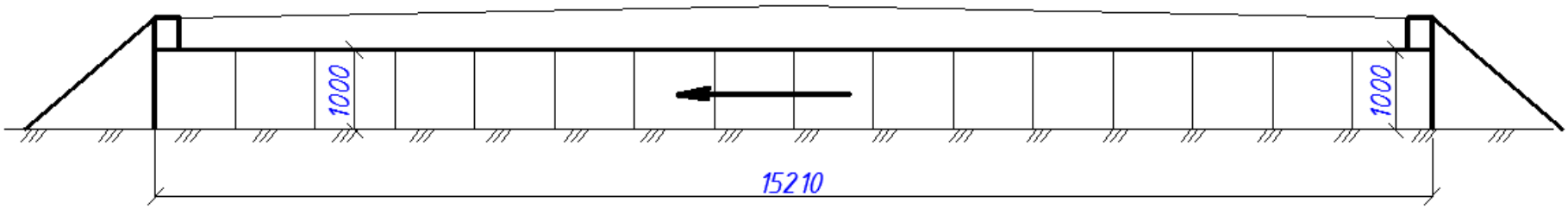

Выход

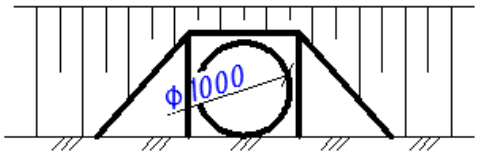

Вход

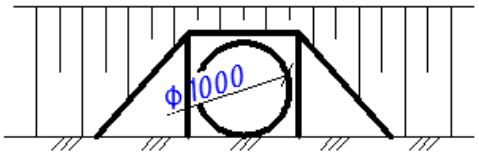

АКТ №2
ОБСЛЕДОВАНИЯ ИСКУССТВЕННОГО
СООРУЖЕНИЯ

№ п.п.	Наименование	Заполнение
1.	Дата проведения работ	Апрель 2025г
2.	Наименование организации, выполняющей работы	ТОО «КарагандаКаздорпроект»
3.	Состав комиссии при руководстве этой организации	Члены комиссии: Муратов Р.Р. Гущин А.В.
4.	Наименование объекта	Водопропускная труба, d-1х1,0 м
5.	Место расположения (км, пикет, категория дороги)	ПК 9+51 «Реконструкция автомобильной дороги областного значения «Караганда-Темиртау-Чкалова-Кызылкайын» км 0-5»
6.	Год постройки	Неизвестен
7.	Состояние	Труба в неудовлетворительном состоянии. Наблюдается просев звеньев трубы, оголение арматуры. Гидроизоляция швов нарушена. На входе и выходе имеется поросль кустарников. Портальная стенка разрушена, наблюдается оголение арматура.
8.	Рекомендации	Замена трубы

ГИП Тарановский В.В. _____

Члены комиссии: Муратов Р.Р. _____

Гущин А.В. _____

Карточка на трубу на ПК 9+51

1. Общие данные (ФПИ-29)			Фотография объекта
Автодорога	«Реконструкция автомобильной дороги областного значения «Караганда-Темиртау-Чкалова-Кызылкайын» км 0-5»		Входной участок 
Адрес трубы, ПК+		**ПК 9+51**	
Тип трубы		**круглая**	
Величина отверстия, м		**1,0**	
Количество очков, шт.		**1**	
Длина трубы без оголовков, м		**14,32**	
Высота насыпи над трубой, м		**0,43**	
Тип звена		**круглые, цилиндрические**	
Тип оголовка		**портальный**	
Тип фундамента		**неизвестен**	
Способ изготовления оголовков		**-**	
Материал		**ж/б**	
Год	строительства	**неизвестен**	
	последнего ремонта	**неизвестен**	Выходной участок 
Состояние сооружение		Труба в неудовлетворительном состоянии. Наблюдается просев звеньев трубы, оголение арматуры. Гидроизоляция швов нарушена. На входе и выходе имеется поросль кустарников. Портальная стенка разрушена, наблюдается оголение арматура.	

ПК 9+51

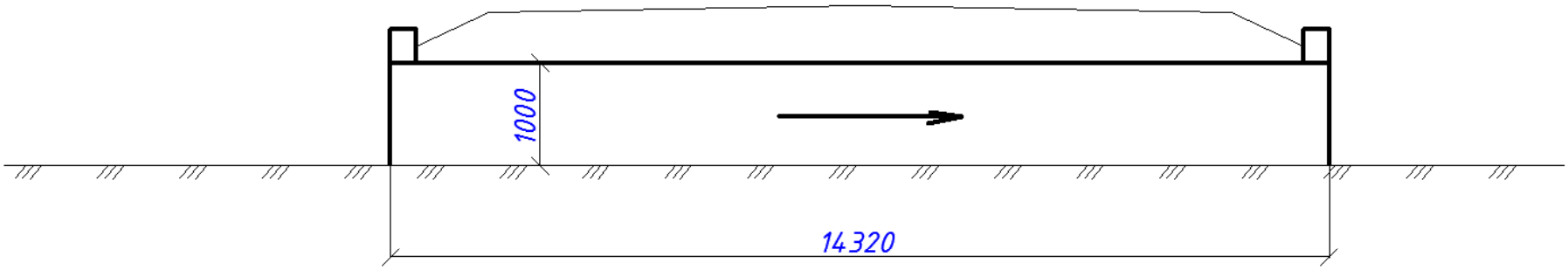

Вход

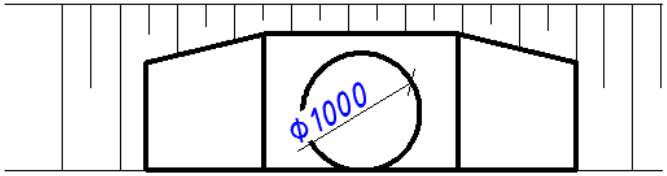

Выход

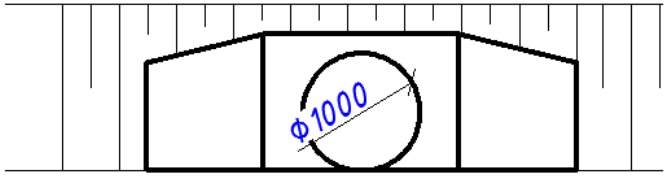

АКТ №3
ОБСЛЕДОВАНИЯ ИСКУССТВЕННОГО
СООРУЖЕНИЯ

№ п.п.	Наименование	Заполнение
1.	Дата проведения работ	Апрель 2025г
2.	Наименование организации, выполняющей работы	ТОО «КарагандаКаздорпроект»
3.	Состав комиссии при руководстве этой организации	Члены комиссии: Муратов Р.Р. Гущин А.В.
4.	Наименование объекта	Водопропускная труба, d-3х1,5 м
5.	Место расположения (км, пикет, категория дороги)	ПК 15+61 «Реконструкция автомобильной дороги областного значения «Караганда-Темиртау-Чкалова-Кызылкайын» км 0-5»
6.	Год постройки	Неизвестен
7.	Состояние	Труба в неудовлетворительном состоянии. На портальных стенках и открылках виднеются незначительные сколы. Наблюдается постоянный водоток. Бетонный лоток и откосное укрепление отсутствует. На выходе трубы наблюдается подмыв русла.
8.	Рекомендации	Замена трубы

ГИП Тарановский В.В. _____

Члены комиссии: Муратов Р.Р. _____

Гущин А.В. _____

Карточка на трубу на ПК 15+61

1. Общие данные (ФПИ-29)			Фотография объекта
Автодорога	«Реконструкция автомобильной дороги областного значения «Караганда-Темиртау-Чкалова-Кызылкайын» км 0-5»		Входной участок  Выходной участок 
Адрес трубы, ПК+		**ПК 15+61**	
Тип трубы		**круглая**	
Величина отверстия, м		**1,5**	
Количество очков, шт.		**3**	
Длина трубы без оголовков, м		**11,49**	
Высота насыпи над трубой, м		**1,28**	
Тип звена		**круглые, цилиндрические**	
Тип оголовка		**раструбный**	
Тип фундамента		**б/ф**	
Способ изготовления оголовков		**-**	
Материал		**ж/б**	
Год	строительства	**неизвестен**	
	последнего ремонта	**неизвестен**	
Состояние сооружение		Труба в неудовлетворительном состоянии. На портальных стенках и открылках виднеются незначительные сколы. Наблюдается постоянный водоток. Бетонный лоток и откосное укрепление отсутствует. На выходе трубы наблюдается подмыв русла.	

ПК 15+61

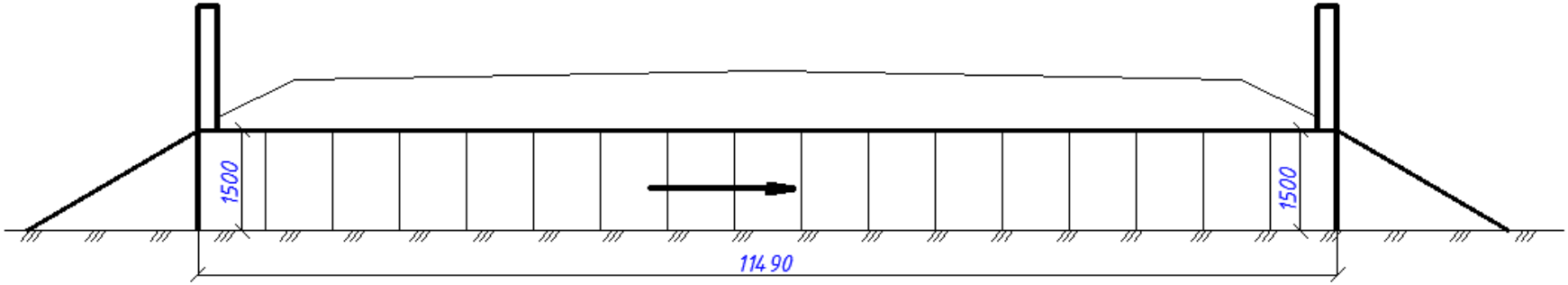

Вход

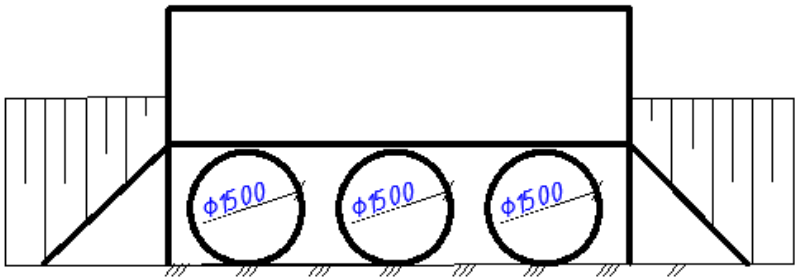

Выход

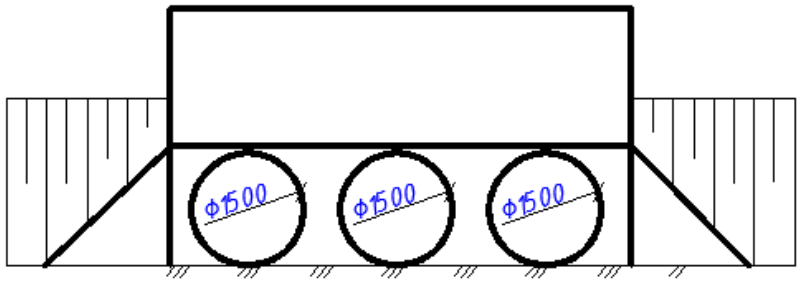

АКТ №4
ОБСЛЕДОВАНИЯ ИСКУССТВЕННОГО
СООРУЖЕНИЯ

№ п.п.	Наименование	Заполнение
1.	Дата проведения работ	Апрель 2025г
2.	Наименование организации, выполняющей работы	ТОО «КарагандаКаздорпроект»
3.	Состав комиссии при руководстве этой организации	Члены комиссии: Муратов Р.Р. Гущин А.В.
4.	Наименование объекта	Водопропускная труба, d-1х0,3 м
5.	Место расположения (км, пикет, категория дороги)	ПК 27+00 «Реконструкция автомобильной дороги областного значения «Караганда-Темиртау-Чкалова-Кызылкайын» км 0-5»
6.	Год постройки	Неизвестен
7.	Состояние	Труба металлическая в неудовлетворительном состоянии. На входе засыпана на 100%. Наблюдается коррозия металла.
8.	Рекомендации	Замена трубы

ГИП Тарановский В.В. _____

Члены комиссии: Муратов Р.Р. _____

Гущин А.В. _____

Карточка на трубу на ПК 27+00

1. Общие данные (ФПИ-29)			Фотография объекта
Автодорога	«Реконструкция автомобильной дороги областного значения «Караганда-Темиртау-Чкалова-Кызылкайын» км 0-5»		Выходной участок 
Адрес трубы, ПК+		**ПК 27+00**	
Тип трубы		**круглая**	
Величина отверстия, м		**0,3**	
Количество очков, шт.		**1**	
Длина трубы без оголовков, м		**15,14**	
Высота насыпи над трубой, м		**0,43**	
Тип звена		**круглые**	
Тип оголовка		**-**	
Тип фундамента		**б/ф**	
Способ изготовления оголовков		**-**	
Материал		**мет.**	
Год	строительства	**неизвестен**	
	последнего ремонта	**неизвестен**	
Состояние сооружение		Труба металлическая в неудовлетворительном состоянии. На входе засыпана на 100%. Наблюдается коррозия металла.	

ПК 27+00

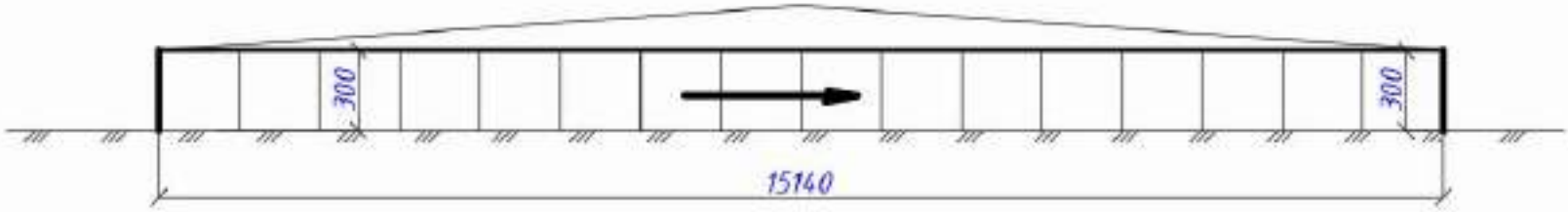

Выход

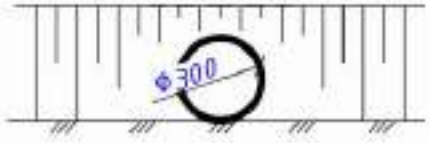

АКТ №5
ОБСЛЕДОВАНИЯ ИСКУССТВЕННОГО
СООРУЖЕНИЯ

№ п.п.	Наименование	Заполнение
1.	Дата проведения работ	Апрель 2025г
2.	Наименование организации, выполняющей работы	ТОО «КарагандаКаздорпроект»
3.	Состав комиссии при руководстве этой организации	Члены комиссии: Муратов Р.Р. Гущин А.В.
4.	Наименование объекта	Водопропускная труба, d-2x0,3 м
5.	Место расположения (км, пикет, категория дороги)	ПК 30+91 «Реконструкция автомобильной дороги областного значения «Караганда-Темиртау-Чкалова-Кызылкайын» км 0-5»
6.	Год постройки	Неизвестен
7.	Состояние	Металлические трубы в неудовлетворительном состоянии. На выходе одна труба полностью засыпана. Оголовки трубы имеют сильные дефекты. Наблюдается коррозия металла.
8.	Рекомендации	Замена трубы

ГИП Тарановский В.В. _____

Члены комиссии: Муратов Р.Р. _____

Гущин А.В. _____

Карточка на трубу на ПК 30+91

1. Общие данные (ФПИ-29)			Фотография объекта
Автодорога		«Реконструкция автомобильной дороги областного значения «Караганда-Темиртау-Чкалова-Кызылкайын» км 0-5»	Входной участок  Выходной участок 
Адрес трубы, ПК+		**ПК 30+91**	
Тип трубы		**круглая**	
Величина отверстия, м		**0,3**	
Количество очков, шт.		**2**	
Длина трубы без оголовков, м		**21,9/23,32**	
Высота насыпи над трубой, м		**0,20**	
Тип звена		**круглые**	
Тип оголовка		**-**	
Тип фундамента		**б/ф**	
Способ изготовления оголовков		**-**	
Материал		**мет.**	
Год	строительства	**неизвестен**	
	последнего ремонта	**неизвестен**	
Состояние сооружение		Металлические трубы в неудовлетворительном состоянии. На выходе одна труба полностью засыпана. Оголовки трубы имеют сильные дефекты. Наблюдается коррозия металла.	

ПК 30+91

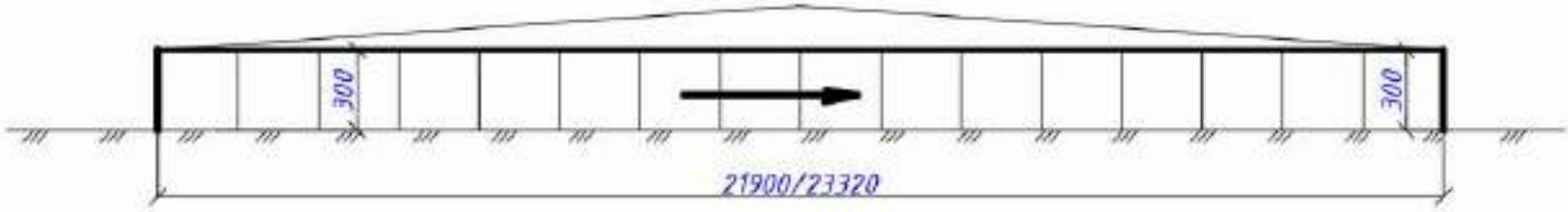

Вход

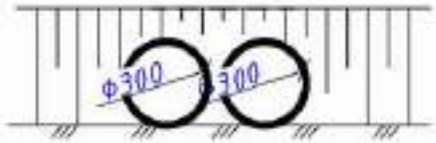

Выход

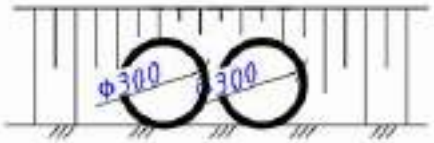

АКТ №6
ОБСЛЕДОВАНИЯ ИСКУССТВЕННОГО
СООРУЖЕНИЯ

№ п.п.	Наименование	Заполнение
1.	Дата проведения работ	Апрель 2025г
2.	Наименование организации, выполняющей работы	ТОО «КарагандаКаздорпроект»
3.	Состав комиссии при руководстве этой организации	Члены комиссии: Муратов Р.Р. Гущин А.В.
4.	Наименование объекта	Водопропускная труба, d-1х1,0 м
5.	Место расположения (км, пикет, категория дороги)	ПК 47+72 «Реконструкция автомобильной дороги областного значения «Караганда-Темиртау-Чкалова-Кызылкайын» км 0-5»
6.	Год постройки	Неизвестен
7.	Состояние	Труба в неудовлетворительном состоянии. На входе труба засыпана мусором. На выходе залита водой. Труба засыпана на 100%. Открылки, портал на входе при визуальном обследовании не обнаружены.
8.	Рекомендации	Замена трубы

ГИП Тарановский В.В. _____

Члены комиссии: Муратов Р.Р. _____

Гущин А.В. _____

Карточка на трубу на ПК 47+72

1. Общие данные (ФПИ-29)			Фотография объекта
Автодорога	«Реконструкция автомобильной дороги областного значения «Караганда-Темиртау-Чкалова-Кызылкайын» км 0-5»		Входной участок 
Адрес трубы, ПК+		**ПК 47+72**	
Тип трубы		**круглая**	
Величина отверстия, м		**1,0**	
Количество очков, шт.		**1**	
Длина трубы без оголовков, м		**14,06**	
Высота насыпи над трубой, м		**1,14**	
Тип звена		**круглые, цилиндрические**	
Тип оголовка		**раструбный**	
Тип фундамента		**неизвестен**	
Способ изготовления оголовков		**-**	
Материал		**ж/б**	
Год	строительства	**неизвестен**	
	последнего ремонта	**неизвестен**	Выходной участок 
Состояние сооружение		Труба в неудовлетворительном состоянии. На входе труба засыпана мусором. На выходе залита водой. Труба засыпана на 100%. Открылки, портал на входе при визуальном обследовании не обнаружены.	

ПК 47+72

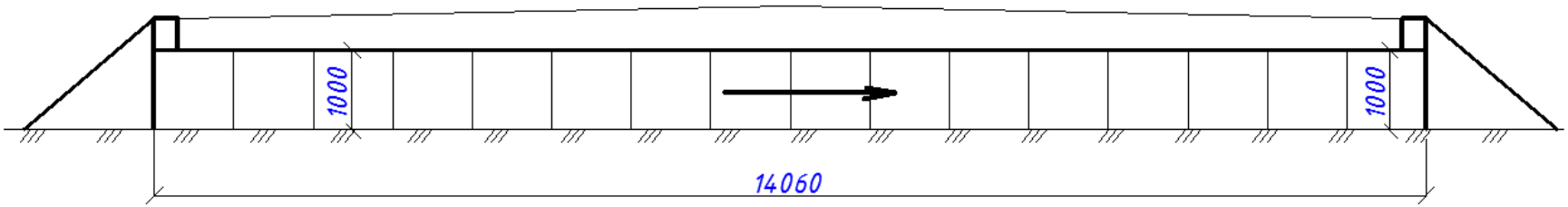

Вход

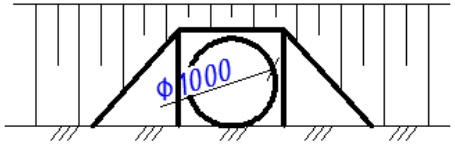

Выход

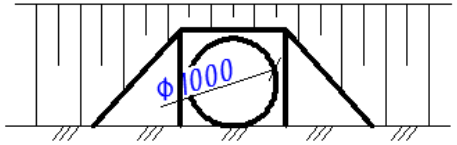

Ведомость обследования существующих сооружений

Местоположение ПК+	Диаметр, d, м	Длина трубы, м	Материал изготовления	Примечание
7+41	1,0	15,21	ж/б	Техническое состояние трубы неудовлетворительное. Требуется замена.
9+51	1,0	14,32	ж/б	Техническое состояние трубы неудовлетворительное. Требуется замена.
15+61	3x1,5	11,49	ж/б	Техническое состояние трубы неудовлетворительное. Требуется замена.
27+00	1x0,3	15,14	мет.	Техническое состояние трубы неудовлетворительное. Демонтаж.
30+91	2x0,3	21,9/23,32	мет.	Техническое состояние трубы неудовлетворительное. Демонтаж.
47+72	1,0	14,06	ж/б	Техническое состояние трубы неудовлетворительное. Требуется замена.

Выводы

На основании проведенного инструментального и визуального обследования можно сделать следующие выводы:

Существующие водопропускные трубы находятся в неудовлетворительном состоянии (трубы засыпаны, имеют дефекты и разрушения).

Рекомендуется выполнить замену на новые водопропускные сооружения в рамках проекта реконструкции автомобильной дороги.

Эксперт _____ Муратов Р.Р.

Эксперт _____ Гущин А.В.

«Qarmet» АҚ
T: +7 7213 919191
F: +7 7213 919872
E-mail: info@qarmet.kz

Qarmet

Республика д., 1
101407, Теміртау,
Қарағанды обл.,
Қазақстан Республикасы

**Отдел жилищно-коммунального хозяйства,
пассажирского транспорта,
автомобильных дорог г.Темиртау**

АО "Qarmet", рассмотрев ваше письмо от 02.06.2025г. № 02/552, сообщает следующее.

Максимальный сброс Цеха очистных сооружений АО "Qarmet" составляет 8 333 м³ в час. Среди организаций, которые сбрасывают техногенные и ливневые воды, АО "Qarmet", АО "ТЭМК", КарГРЭС 1. Кроме того, в данный канал сбрасываются паводковые воды с улицы Огородная, дополнительной информацией не владеем.

Главный энергетик **В. Шульжик**

Shulgik Vitali M подписал(а)
ИСХ-2086-2025 от 02.06.2025

Smagulova Gaukhar O 2025.06.03 11:21:57

Расчёт зернового состава ЩПС смесь С4 фр.(0-80) для устройства основания, состав №1

№ п/п	Наименование материала	Состав в %	Зерновой состав, полные остатки в%, на ситах, мм										
			80	40	20	10	5	2,5	1,25	0,63	0,315	0,16	0,05
1	2	3	4	5	6	7	8	9	10	11	12	13	14
А	**Исходные данные**												
1	Щебень ТОО «ТехноИндустрия» фр. (40-80)		7	99	100	100	100	100	100	100	100	100	100
2	Щебень ТОО «ТехноИндустрия» фр.(20-40)		0	8	99	100	100	100	100	100	100	100	100
3	Щебень ТОО «ТехноИндустрия» фр.(10-20)		0	0	9	99	100	100	100	100	100	100	100
4	Песок из отсева фр. (0-5) ТОО «ТехноИндустрия»		0	0	0	0	2	3	41	73	88	90	97
Б	**Расчётные данные**												
1	Щебень ТОО «ТехноИндустрия» фр. (40-80)	30	2	30	30	30	30	30	30	30	30	30	30
2	Щебень ТОО «ТехноИндустрия» фр.(20-40)	20	0	2	20	20	20	20	20	20	20	20	20
3	Щебень ТОО «ТехноИндустрия» фр.(10-20)	15	0	0	1	15	15	15	15	15	15	15	15
4	Песок из отсева фр. (0-5) ТОО «ТехноИндустрия»	35	0	0	0	0	1	1	14	26	31	32	34
	ИТОГО:	**100**	**2**	**31**	**51**	**65**	**66**	**66**	**79**	**91**	**96**	**97**	**99**
	Требуемые пределы **ГОСТ 25607-2009, Состав С 4**		**0-10**	**15-35**	**28-55**	**40-70**	**50-80**	**60-85**		**80-95**		**91-97**	**95-100**

Заключение: Подобранный состав ЩПС С4 фр. (0-80) отвечает требованиям ГОСТ 25607-2009 и пригоден для устройства основания дорожной одежды.

Изм.	Кол.у	Лист	№ док.	Подпись	Дата
Составил		Игнатьева			2025
Проверил		Жумабекова			2025
ГИП		Тарановский			2025

459-АД-ДО
Реконструкция автомобильной дороги областного значения «Караганда-Темиртау-Чкалова-Кызылкайын» км 0-5

Расчёт зернового состава ЩПС фр.(0-80) для устройства основания, смесь С4 (р/с. №1)

Стадия	Лист	Листов
РП	1	1

ТОО «КарагандаКаздорпроект» ГСЛ №14001272

Ведомость испытаний ЩПС
смесь С4 фр.(0-80) для устройства основания, состав №1

№ рабочего состава	Наименование материала	Состав смеси	Модуль упругости	Насыпная плотность	Средняя плотность	Коэффициент относ. уплотнения
		%	МПа	т/м3	т/м3	д.е.
1	2	3	4	5	6	7
1	Щебень ТОО «ТехноИндустрия» фр. (40-80)	30	250	1,68	2,38	1,417
	Щебень ТОО «ТехноИндустрия» фр.(20-40)	20				
	Щебень ТОО «ТехноИндустрия» фр.(10-20)	15				
	Песок из отсева дробления ТОО «ТехноИндустрия» Майкудукский каменный карьер фр.(0-5)	35				
	Вода	4				

ЗАКЛЮЧЕНИЕ: Состав ЩПС С4 фр. (0-80) по ГОСТ 25607-2009 пригоден для устройства основания дорожной одежды.

						459-АД-ДО Реконструкция автомобильной дороги областного значения «Караганда-Темиртау-Чкалова-Кызылкайын» км 0-5	
Изм.	Кол.у	Лист	№ док.	Подпись	Дата		
Составил		Игнатьева			2025	Ведомость испытаний состава ЩПС фр.(0-80) для устройства основания, смесь С-4 (р/с. №1)	Стадия: РП; Лист: 1; Листов: 1
Проверил		Жумабекова			2025		
ГИП		Тарановский			2025		ТОО «КарагандаКаздорпроект» ГСЛ №14001272

РАСХОД МАТЕРИАЛОВ НА 1м³
приготовления ЩПС смесь С4 фр.(0-80) для устройства основания по ГОСТ 25607-2009, состав №1

№ п/п	Наименование материала	Рабочий состав № 1 на 1м³ ЩПС в насыпном виде			Плотность
		%	т	м³	т/м³
1	2	3	4	5	6
1	Щебень фр. 40-80 ТОО «ТехноИндустрия»	30	0,485	0,342	Насыпная 1,42
2	Щебень фр. 20-40 ТОО «ТехноИндустрия»	20	0,323	0,226	1,43
3	Щебень фр. 10-20 ТОО «ТехноИндустрия»	15	0,242	0,168	1,44
4	Песок из отсева дробления фр. 0-5 ТОО «ТехноИндустрия»	35	0,565	0,374	1,51
5	Вода	4	0,065	0,065	
	ИТОГО: в насыпном виде	104	1,68	1,00	насыпная 1,68
	Итого: в плотном виде при К=1,417	104	1,68	0,706	средняя 2,38

						459-АД-ДО Реконструкция автомобильной дороги областного значения «Караганда-Темиртау-Чкалово-Кызылкайын км 0-5
Изм.	Кол.у	Лист	№ док.	Подпись	Дата	
Составил		Игнатьева			2025	Расход материалов на 1м3 приготовления ЩПС фр.(0-80) для устройства основания, смесь С4 (р/с. №1)
Проверил		Жумасенова			2025	
ГИП		Тарановский			2025	

Стадия	Лист	Листов
РП	1	1

ТОО «КарагандаКаздорпроект» ГСЛ №14001272

РАСХОД МАТЕРИАЛОВ НА 1м²
для устройства основания из ЩПС фр. (0-80) по ГОСТ 25607-2009, смесь С4, состав №1

№ п/п	Наименование материала	Рабочий состав № 1 на 1м² ЩПС основания при Н=16 см.			Плотность
		%	т	м³	т/м³
1	2	3	4	5	6
1	Щебень фр. 40-80 ТОО «ТехноИндустрия»	30	0,110	0,078	насыпная 1,42
2	Щебень фр. 20-40 ТОО «ТехноИндустрия»	20	0,073	0,051	1,43
3	Щебень фр. 10-20 ТОО «ТехноИндустрия»	15	0,055	0,038	1,44
4	Песок из отсева дробления фр. 0-5 ТОО «ТехноИндустрия»	35	0,128	0,085	1,51
5	Вода	4	0,015	0,015	
	ИТОГО: в насыпном виде	104	0,381	0,227	насыпная 1,68
	Итого: в плотном виде при К=1,417	104	0,381	0,16	средняя 2,38

Изм.	Кол.у	Лист	№ док.	Подпись	Дата
Составил		Игнатьева			2025
Проверил		Жумабекова			2025
ГИП		Тарановский			2025

459-АД-ДО
Реконструкция автомобильной дороги областного значения «Караганда-Темиртау-Чкалова-Кызылкайын» км 0-5

Расход материалов на 1м² устройства основания из ЩПС фр.(0-80) смесь С4 (р/с. №1)

Стадия	Лист	Листов
РП	1	1

ТОО «КарагандаКаздорпроект» ГСЛ №14001272

Объект: «Реконструкция автомобильной дороги областного значения «Караганда-Темиртау-Чкалово-Кызылкайын км 0-5»

Утверждаю:
ГУ "Управление пассажирского транспорта и автомобильных дорог Карагандинской области"
И.о руководителя _____ Мукашев М.А.
_____ 2025 г.

Ведомость источников получения и способов транспортировки основных материалов, изделий и полуфабрикатов

№ п/п	Источник получения материалов			Вид франко для данного мат-ла	% от общей потреб-ности	Железнодорожные перевозки					Растоян перевоз по ж/д, км	Автомобильные перевозки			Прим.
	Наименование и целевое назначение материала	% от общей потреб-ности	Наименование поставщика, станции или пристани			Станция, куда прибывает материал	при погрузке подача вагонов		при разгрузке подача вагонов			от источ. получения до пикета трассы, км	% от общей потреб-ности	среднее расстоян.км	
							по аренд. путям	по собств. путям	по аренд. путям	по собств. путям					
Материал на дорогу															
1	Асфальтобетонная смесь, ЩМА, битум для розлива	100	АБЗ ТОО "Ритм" г.Темиртау		100							ПК48+25 - 7,5км	100	10	в населённом пункте 4,5км
2	Фракционный щебень: фр.5-20мм, фр.20-40мм, фр. 40-80мм - М1000; отсев дробления - М800	100	ТОО "Техно Индустрия" Аманский щебёночный карьер		100							ПК48+25 - 23,5км	100	26	в населённом пункте 2км
3	Шлаковый щебень: фр.10-20мм, фр.20-40мм, фр. 40-80мм - М800	100	ТОО «TEMIR 60»		100							ПК37+00 - 0,5км	100	3	в населённом пункте 3км
4	Природная гравийно-песчанная смесь	100	ТОО "Нурнамыс Строй"		100							ПК0+00 - 37,5км	100	40	в населённом пункте 7км
5	Вода для бытовых и технических нужд	100	Водопровод с.Чкалово		100							ПК0+00 - 3,0км	100	3	в населённом пункте 3км
6	Ж/б конструкции для обустройства и труб	100	г.Темиртау		100							ПК0+00 - 11,5км	100	12	в населённом 12км
7	Металопрокат, металоконструкции	100	г.Темиртау		100							ПК0+00 - 11,5км	100	12	в населённом пункте12км
8	Вскрышные породы: суглинок тяжёлый щебенистый	100	АО"Дорстрой-материалы" Новотихонов-ский карьер		100							ПК48+25 - 29км	100	31,5	в населённом пункте 2км
9	База	100	г.Темиртау		100							ПК0+00 - 4,5км	100	7	в населённом пункте 7км
10	Свалка для вывоза мусора	100	Бухар-Жырауский район		100							ПК48+25 - 4,5км	100	7	в населённом пункте 2км

ГИП Тарановский В.В.

ҚАЗАҚСТАН РЕСПУБЛИКАСЫ
ІШКІ ІСТЕР МИНИСТРЛІГІ
ҚАРАҒАНДЫ ОБЛЫСЫНЫҢ
ПОЛИЦИЯ ДЕПАРТАМЕНТІ
МЕМЛЕКЕТТІК МЕКЕМЕСІ

100000, Қарағанды қ., Ерубаев көшесі, 37
тел.: 8 (7212) 42-92-67
электрондық мекенжай: krg_dp_kence@mvd.gov.kz

ГОСУДАРСТВЕННОЕ УЧРЕЖДЕНИЕ
ДЕПАРТАМЕНТ ПОЛИЦИИ
КАРАГАНДИНСКОЙ ОБЛАСТИ
МИНИСТЕРСТВА ВНУТРЕННИХ ДЕЛ
РЕСПУБЛИКИ КАЗАХСТАН

100000, г.Караганда ул. Ерубаева, 37
тел.: 8 (7212) 42-92-67
электронный адрес: krg_dp_kence@mvd.gov.kz

ШЫҒЫС № 5-5-1/43/6574
«27» 07 2025 ж.
ҚАРАҒАНДЫ ОБЛЫСЫНЫҢ ПД
ӘКІМШІЛІК ПОЛИЦИЯ БАСҚАРМАСЫ

Руководителю ГУ «Управление пассажирского транспорта и автомобильных дорог Карагандинской области» Мукашеву М.А.

На Ваш исх.№ 4-27-1619 от 27.06.2025 г.

Управление административной полиции ДП Карагандинской области, рассмотрев представленный Вами рабочий проект по объекту «Реконструкция автомобильной дороги областного значения «Караганда-Темиртау-Чкалова-Кызылкайын км 0-5» в части безопасности дорожного движения, согласовывает без замечания.

В случае несогласия с настоящим ответом, за Вами остается право подачи жалобы в порядке статей 9, 22, 91 Административно процедурно-процессуального кодекса Республики Казахстан.

И.о. начальника УАП **Е. Жартыбаев**

исп.: Нурлан Д.К.
тел: 415365

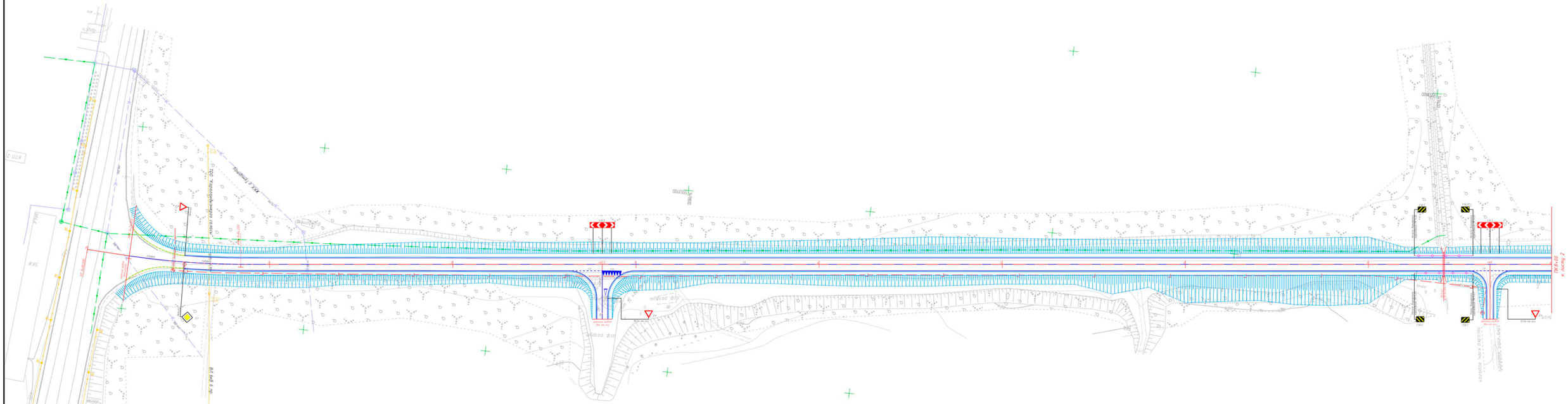
ПК0+00
ПК8+00
ВЛ 6кВ 6 кВ
ВЛ 6кВ
ВЛ 0,4кВ
ВЛ 0,4кВ
ВЛ 0,4



СОГЛАСОВАНО:

ГУ "Управление пассажирского транспорта и автомобильных дорог Карагандинской области"

м.п.

					459-АД	
					Реконструкция автомобильной дороги областного значения «Караганда-Темиртау-Чкалово-Кизилкайын» км 0-5	
Изм.	Кол.уч.	Лист	№док.	Подпись	Дата	
Исполнил		Терликаев			06.25	Автомобильная дорога
Проверил		Кусаинова			06.25	
ГИП		Тарановский			06.25	
						Участок ПК8+00 – ПК20+00
						1:1000

стадия	лист	листов
РП	2	5

ТОО "КарагандаКомГипроект"
ГСЛ № 14001272

ФОРМАТ А3х4

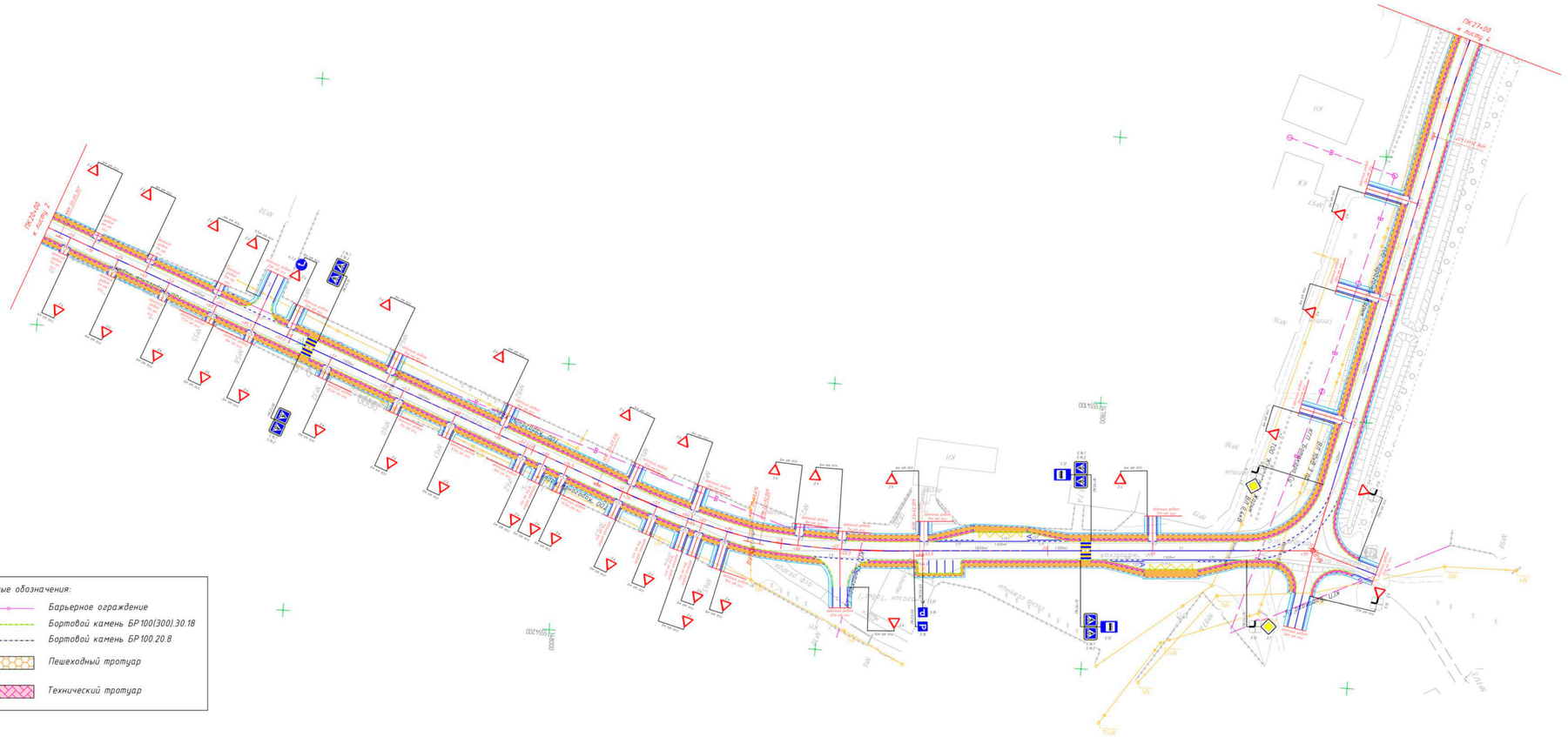

СОГЛАСОВАНО:

ГУ "Управление пассажирского транспорта и автомобильных дорог Карагандинской области"

м.п.

						459-АД	
						Реконструкция автомобильной дороги областного значения «Караганда-Темиртау-Чкалова-Кызылкайын» км 0-5	
Изм.	Колич.	Лист	№док.	Подпись	Дата		
Исполнил		Терликаев			06.25	Автомобильная дорога	стадия: РП; лист: 3; листов: 5
Проверил		Кусаинова			06.25		
ГИП		Тарановский			06.25		
						Участок ПК20+00 – ПК27+00 1:1000	ТОО "КарагандаКаздорпроект" ГСЛ № 14001272

ФОРМАТ А3х4

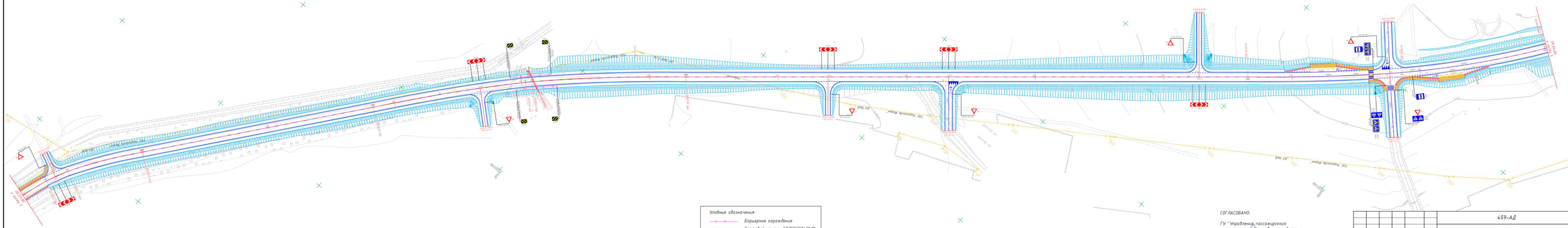

Условные обозначения:

- Барьерное ограждение
- Бортовой камень БР.100(300).30.18
- Бортовой камень БР.100.20.8
- Пешеходный тротуар
- Технический тротуар

СОГЛАСОВАНО:

ГУ "Управления пассажирского транспорта и автомобильных дорог Карагандинской области"

м.п.

					459-АД
					Реконструкция автомобильной дороги областного значения «Караганда-Темиртау-Чкалово-Кизилжайык» км 0-5
Изм.	Кол.уч.	Лист	№док.	Подпись	Дата
Исполнил		Терликаев			06.25
Проверил		Кусаинова			06.25
ГИП		Карпановский			06.25
					Автомобильная дорога
					Участок ПК27+00 – ПК39+00 1:1000

стадия	лист	листов
РП	4	5

ТОО "КарагандаОблгипроект" ГСЛ № 16001272

ФОРМАТ А3х4

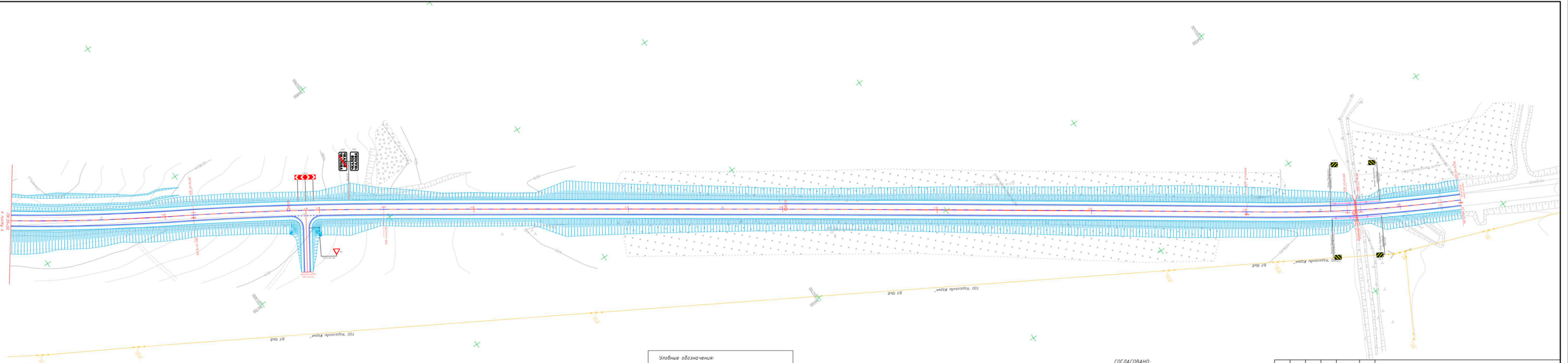

СОГЛАСОВАНО:

ГУ "Управление пассажирского транспорта и автомобильных дорог Карагандинской области"

м.п.

					459-АД
					Реконструкция автомобильной дороги областного значения «Караганда-Темиртау-Чкалова-Кызылкайын» км 0-5
Изм.	Кол.уч.	Лист	№док.	Подпись	Дата
Исполнил		Терликаев			06.25
Проверил		Кусаинова			06.25
ГИП		Тарановский			06.25
Автомобильная дорога					стадия: РП; лист: 5; листов: 5
Участок ПК39+00 – ПК48+39 1:1000					ТОО "КарагандаКаздорпроект" ГСЛ № 14001272

ФОРМАТ А3х4

«Nova Novatis Ltd.»
Жеке компаниясы
БСН 220840900308
ЖСК KZ33601A371003866381
«Қазақстан Халық Банкі» АҚ
BIC HSBKKZKX
Астана қаласы, Нұра ауданы,
даңғылы Тұран, үй 50/3 т.е.б. 5

Частная компания
«Nova Novatis Ltd.»
БИН 220840900308
ИИК KZ33601A371003866381
в АО «Народный Банк Казахстана»
БИК HSBKKZKX
г. Астана, район Нура, проспект Туран,
дом 50/3 н п. 5

Private company
«Nova Novatis Ltd.»
BIN 220840900308
KZ33601A371003866381
in JSC "Halyk Bank of Kazakhstan"
BIC HSBKKZKX
Astana, Nura district,
Avenue Turan, house 50/3, 5

исх. № 05-1с- 1142

от « 15 **»** 07 **2025г.**

Заместителю акима г.Темиртау
по экономическим вопросам
Уманцеву А.Ю.
тел/факс 8(7213)93-92-15
e-mail: umancev_a@akimat09.kz

На Ваш исходящий №1-1/78/7 от 27.06.2025г. сообщаем следующее:

- ЧК «Nova Novatis Ltd.» осуществляет сброс осветленной воды с золоотвала в объединённый канал;
- Максимальный суточный объем сброса 6 850м^3/сут., согласно «Разрешение на специальное водопользование» KZ14VTE00273868 от 31.12.2024г.

Директор
ЧК «Nova Novatis Ltd.» **Кривов С.В.**

Исп.ПТО
kargrs1@mail.ru

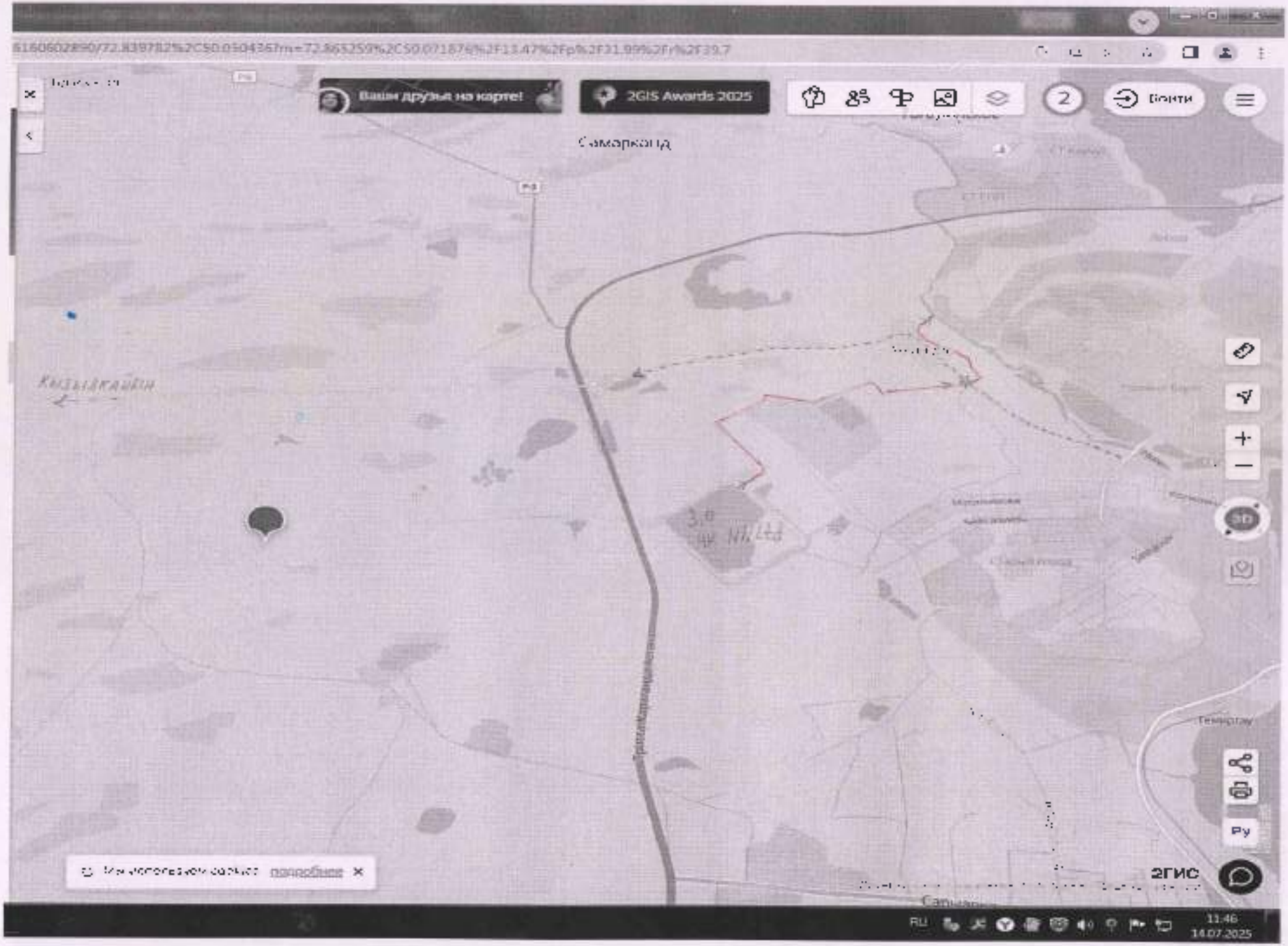
Ваши друзья на карте!
2GIS Awards 2025
Самарканд
Кызылкайын
2ГИС
RU
11:46
14.07.2025

Бұқар жырау аудандық сәулет және қала құрылысы бөлімі

Отдел архитектуры и градостроительства Бухар -Жырауского района

Номер: KZ33VUA01914265

Товарищество с ограниченной ответственностью "КарагандаКаздорпроект"

100017, РЕСПУБЛИКА КАЗАХСТАН, КАРАГАНДИНСКАЯ ОБЛАСТЬ, КАРАГАНДА Г.А., Г.КАРАГАНДА, Р.А. ИМ. КАЗЫБЕК БИ, РАЙОН ИМ.КАЗЫБЕК БИ, улица Ерубаева, строение № 50А

СОГЛАСОВАНИЕ ЭСКИЗА (ЭСКИЗНОГО ПРОЕКТА)

Отдел архитектуры и градостроительства Бухар-Жырауского района рассмотрев Ваше заявление от 04.08.2025 KZ11SEP01314435 на согласование эскиза (эскизного проекта), согласовывает эскиз (эскизный проект).

Дата согласования: 18.08.2025

Руководитель отдела **Аяпбергенов Алмас Хазбулатович**

Бұл құжат ҚР 2003 жылдың 7 қаңтарындағы «Электронды құжат және электронды сандық қол қою» туралы заңның 7 бабы, 1 тармағына сәйкес қағаз бетіндегі заңмен тең. Электрондық құжат www.elicense.kz порталында құрылған.Электрондық құжат түпнұсқасын www.elicense.kz порталында тексере аласыз.
Данный документ согласно пункту 1 статьи 7 ЗРК от 7 января 2003 года «Об электронном документе и электронной цифровой подписи» равнозначен документу на бумажном носителе. Электронный документ сформирован на портале www.elicense.kz. Проверить подлинность электронного документа вы можете на портале www.elicense.kz.

Отдел архитектуры и градостроительства
Бухар-Жырауского района

Номер: KZ11SEP01314435

Заявление

Наименование заявителя: Товарищество с ограниченной ответственностью " КарагандаКаздорпроект"

(Ф.И.О. (при наличии) физического лица или наименование юридического лица)

Адрес: 100017, РЕСПУБЛИКА КАЗАХСТАН, КАРАГАНДИНСКАЯ ОБЛАСТЬ, КАРАГАНДА Г.А., Г.КАРАГАНДА, Р.А. ИМ. КАЗЫБЕК БИ, РАЙОН ИМ. КАЗЫБЕК БИ, улица Ерубаева, строение № 50А
Телефон: (7212) 51-42-01
Заказчик: Государственное Учреждение "Управление пассажирского транспорта и автомобильных дорог Карагандинской области"
Наименование проектируемого объекта: Реконструкция автомобильной дороги областного значения «Караганда-Темиртау-Чкалова-Кызылкайын км 0-5
Адрес проектируемого объекта: Карагандинская область, Бухар-Жырауский район, Самаркандский с.о.
Прошу Вас согласовать эскиз (эскизный проект)
Принял(а) (подпись) _____
Дата: 04.08.2025
Сдал (подпись) _____

Бұл құжат ҚР 2003 жылдың 7 қаңтарындағы «Электронды құжат және электронды сандық қол қою» туралы заңның 7 бабы, 1 тармағына сәйкес қағаз бетіндегі заңмен тең.
Данный документ согласно пункту 1 статьи 7 ЗРК от 7 января 2003 года "Об электронном документе и электронной цифровой подписи" равнозначен документу на бумажном носителе.

«ТЕМІРТАУ ҚАЛАСЫНЫҢ СӘУЛЕТ ЖӘНЕ ҚАЛА ҚҰРЫЛЫСЫ БӨЛІМІ» МЕМЛЕКЕТТІК МЕКЕМЕСІ

101406, Қарағанды облысы, Теміртау қаласы
Металлургтер даңғылы, 12 үй.
Тел.: 8 (7213) 91-14-14. Факс 8 (7213) 91-23-65
E-mail: arhitectura_tem@mail.ru
БСН 211040026198

ГОСУДАРСТВЕННОЕ УЧРЕЖДЕНИЕ «ОТДЕЛ АРХИТЕКТУРЫ И ГРАДОСТРОИТЕЛЬСТВА ГОРОДА ТЕМИРТАУ»

101406, Карагандинская область, город Темиртау
проспект Металлургов, дом 12
Тел.: 8 (7213) 91-14-14. Факс: 8 (7213) 91-23-65
E-mail: arhitectura_tem@mail.ru
БИН 211040026198

01-13/256-и №19.08.2025

ГУ «Управление пассажирского транспорта и автомобильных дорог Карагандинской области»

СОГЛАСОВАНИЕ ЭСКИЗА (ЭСКИЗНОГО ПРОЕКТА)

ГУ «Отдел архитектуры и градостроительства города Темиртау» (далее- Отдел) рассмотрев Ваше письмо от 11 августа 2025 года № 2-7/1730 на согласование эскиза «Реконструкция автомобильной дороги областного значения «Караганда-Темиртау-Чкалово-Кызылкайын» км 0-5» согласовывает данный эскиз (эскизный проект).

Согласно статей 9, 22, 91 Административного процедурно-процессуального Кодекса Республики Казахстан, в случае несогласия с ответом, Вы в праве обжаловать принятое решение в вышестоящий государственный орган (вышестоящему должностному лицу) или в суд.

И.о.руководителя **Н.Ерохина**

Исп.А.Бегимова
т.911414

000954

Қазақстан Республикасы Су ресурстары және ирригация Министрлігі

"Қазақстан Республикасы Су ресурстары және ирригация министрлігі Су ресурстарын реттеу, қорғау және пайдалану комитетінің Су ресурстарын қорғау және пайдалануды реттеу жөніндегі Нұра-Сарысу бассейндік су инспекциясы" республикалық мемлекттік мекемесі

Министерство водных ресурсов и ирригации Республики Казахстан

Республиканское государственное учреждение "Нура-Сарысуская бассейновая водная инспекция по охране и регулированию использования водных ресурсов Комитета по регулированию, охране и использованию водных ресурсов Министерства водных ресурсов и ирригации Республики Казахстан"

ҚАРАҒАНДЫ Қ.Ә., ҚАЗЫБЕК БИ АТЫН. А.Ә., ҚАРАҒАНДЫ Қ., Әлиханов көшесі, № 11А үй

КАРАГАНДА Г.А., Р.А. ИМ. КАЗЫБЕК БИ, Г.КАРАГАНДА, улица Алиханова, дом № 11А

Номер: KZ04VRC00025115

Дата выдачи: 08.10.2025 г.

Согласование размещения предприятий и других сооружений, а также условий производства строительных и других работ на водных объектах, водоохранных зонах и полосах

Товарищество с ограниченной ответственностью " КарагандаКаздорпроект"
031140005031
100017, РЕСПУБЛИКА КАЗАХСТАН, КАРАГАНДИНСКАЯ ОБЛАСТЬ, КАРАГАНДА Г.А., Г.КАРАГАНДА, Р.А. ИМ. КАЗЫБЕК БИ, РАЙОН ИМ.КАЗЫБЕК БИ, улица Ерубаева, строение № 50А

Республиканское государственное учреждение "Нура-Сарысуская бассейновая водная инспекция по охране и регулированию использования водных ресурсов Комитета по регулированию, охране и использованию водных ресурсов Министерства водных ресурсов и ирригации Республики Казахстан", рассмотрев Ваше обращение № KZ84RRC00071502 от 01.10.2025 г., сообщает следующее:

На рассмотрение и согласование представлен проект «Реконструкция автомобильной дороги областного значения «Караганда-Темиртау-Чкалова-Кызылкайын» КМ 0-5», разработанный ТОО «Карагандаказдорпроект». Заказчик – ГУ «Управление пассажирского транспорта и автомобильных дорог Карагандинской области».

Участок реконструкции автомобильной дороги расположен по административному делению на территории города Темиртау, п. Чкалово Бухар-Жырауского района Карагандинской области и предназначен для пропуска автотранспорта по двум полосам в двух направлениях. Проектная ось берет свое начало отмыкая от проспекта Республики г.Темиртау и соответствует ПК 0+00. Заканчивается на примыкании к развязке авто-дороги KAZ01 и соответствует ПК 48+39,30. Направление автомобильной дороги – Юго-западно. Автомобильная дорога проходит с ПК0+00-ПК16+91 по территории г.Темиртау с категорией «Улица в жилой застройке», протяженностью 1691м, дорога устраивается с обочиной шириной 2,5м, h=0,10м, укрепленной материалом от разборки существующей дорожной одежды (2,0м). Категория дороги – III.

Рабочим проектом предусматривается уширение земляного полотна и устройство новой дорожной одежды, разработка проекта обустройства дороги, замена водопропускных труб, замена наружного освещения. Конструкция проектируемой дорожной одежды: состоит из брусчатки толщиной 8см уложенной на двухслойное основание; нижний слой основания из щебня фракции 20-40мм толщиной 0,10м; верхний слой из песка отсева дробления толщиной 0,10м. По обе стороны от покрытия тротуара

Бұл құжат ҚР 2003 жылдың 7 қаңтарындағы «Электронды құжат және электронды сандық қол қою» туралы заңның 7 бабы, 1 тармағына сәйкес қағаз бетіндегі заңмен тең. Электрондық құжат www.elicense.kz порталында құрылған.Электрондық құжат түпнұсқасын www.elicense.kz порталында тексере аласыз.
Данный документ согласно пункту 1 статьи 7 ЗРК от 7 января 2003 года «Об электронном документе и электронной цифровой подписи» равнозначен документу на бумажном носителе. Электронный документ сформирован на портале www.elicense.kz. Проверить подлинность электронного документа вы можете на портале www.elicense.kz.

устанавливается бортовой камень типа БР 100.20.8.
Согласно гидрологических изысканий на проектируемом участке устраивается четыре новых ж/б водопропускные трубы из сборных железобетонных элементов круглого сечения d-1.0м, отв.2х(2,0х2,0). Водопропускные трубы запроектированы в безнапорном режиме работы, с входными и выходными оголовками, форма и размеры которых обеспечивают
принятые в расчетах условия протекания воды. Гидравлические расходы новых сооружений приняты в соответствии с гидрологическими изысканиями и категорией дороги с вероятностью превышения талых вод 2%. Проектные трубы Ø1,0 м устраиваются на ПК7+41, ПК9+51, ПК47+71; также проектная труба отв.2х (2,0х2,0)м устраиваются на пересечении автодороги с техническим каналом ПК15+61. Работы по замене водопропускных сооружений начинаются после прохождения снеготаяния и паводков (меженный период) с устройства временных объездных дорог. На объездной дороге для трубы ПК47+17 дополнительно устраивается труба металлическая d-0,3м L=15,0м с пропускной способностью 0,6м3. После производится отсыпка небольших дамб перед входом и выходом сооружения и демонтаж существующего сооружения. Далее устраивается новое водопропускное сооружение (труба) аналогичного диаметра с пропускной способностью 0,83-1,4м3/с. На объездной дороге для трубы ПК15+61 устраиваются трубы ж/б d-2х1,0м L=18м из ранее демонтированных блоков №13 и пропускной способностью 8,0м3. После производится отсыпка небольших дамб перед входом и выходом сооружения и демонтаж существующего сооружения. Далее устраивается новое водопропускное сооружение (труба) большего диаметра с пропускной способностью не менее 25м3/с. Что значительно превышает расчетные показатели по проекту реконструкции автомобильной дороги установленные для технического канала в паводковый период - 16,5м3/с и меженный период – 8,0м3/с. Далее устраивается новое водопропускное сооружение (труба), после производится обратная засыпка обводного канала, чистка русла, разбор объездной дороги и рекультивация нарушенных площадей.
Для устройства проектной трубы отв. 2х(2,0х2,0) на ПК15+61 предусмотрено водоотводящий канал, т.к. по существующему каналу к трубе идет постоянный ток воды, в большом объеме, поэтому принято решение по перенаправлению воды по проектному каналу с временной засыпкой существующего канала на подходах к автомобильной дороге, чтобы отсечь воду. После устройства проектной трубы необходимо произвести работы по восстановлению существующего канала на подходах к трубе и восстановить участок насыпи существующего земполотна, разбираемого в месте прохождения проектного канала.
Согласно представленных материалов, реконструируемая автомобильная дорога частично расположена в водоохранной зоне и полосе р.Нура.
Постановлением акимата Карагандинской области №11/06 от 5 апреля 2012 года установлены водоохранные зоны и полосы р.Нура, а также режим их хозяйственного использования.
Проектом предусмотрены следующие водоохранные мероприятия: соблюдение водоохранного законодательства РК; соблюдение режима хозяйственной деятельности в водоохранной зоне и полосе, все работы по строительству будут выполняться строго в границах участка землеотвода; заправка дорожно -строительной и транспортной техники, установка временных складов ГСМ, хранение и размещение других вредных веществ, используемых при строительстве участков будут осуществляться при жестком соблюдении соответствующих норм и правил, исключающих загрязнение грунтовых вод.
Рассмотрев представленные материалы и на основании вышеизложенного, РГУ «Нура-Сарысуская бассейновая водная инспекция по охране и регулированию использования водных ресурсов Комитета по регулированию, охране и использованию водных ресурсов Министерства водных ресурсов и ирригации Республики Казахстан» согласовывает рабочий проект «Реконструкция автомобильной дороги областного значения «Караганда-Темиртау-Чкалова-Кызылкайын» КМ 0-5», при соблюдении требований ст.86 Водного Кодекса РК и вышеназванного режима хозяйственного использования в пределах водоохранных зон и полос р.Нура.
В соответствии с п.2 ст.25 Закона Республики Казахстан от 15 апреля 2013 года № 88-V «О государственных услугах», а также гл.3 Правил оказания государственной услуги, Вы имеете право обжаловать данное решение вышестоящему должностному лицу и в уполномоченный орган по оценке и контролю за качеством оказания государственных услуг.

Руководитель инспекции **Мурзагалиева Алия Саиновна**

Бұл құжат ҚР 2003 жылдың 7 қаңтарындағы «Электронды құжат және электронды сандық қол қою» туралы заңның 7 бабы, 1 тармағына сәйкес қағаз бетіндегі заңмен тең. Электрондық құжат www.elicense.kz порталында құрылған.Электрондық құжат түпнұсқасын www.elicense.kz порталында тексере аласыз.
Данный документ согласно пункту 1 статьи 7 ЗРК от 7 января 2003 года «Об электронном документе и электронной цифровой подписи» равнозначен документу на бумажном носителе. Электронный документ сформирован на портале www.elicense.kz. Проверить подлинность электронного документа вы можете на портале www.elicense.kz.



Бұл құжат ҚР 2003 жылдың 7 қаңтарындағы «Электронды құжат және электронды сандық қол қою» туралы заңның 7 бабы, 1 тармағына сәйкес қағаз бетіндегі заңмен тең. Электрондық құжат www.elicense.kz порталында құрылған.Электрондық құжат түпнұсқасын www.elicense.kz порталында тексере аласыз.
Данный документ согласно пункту 1 статьи 7 ЗРК от 7 января 2003 года «Об электронном документе и электронной цифровой подписи» равнозначен документу на бумажном носителе. Электронный документ сформирован на портале www.elicense.kz. Проверить подлинность электронного документа вы можете на портале www.elicense.kz.

«ҚАРАҒАНДЫ ОБЛЫСЫНЫҢ ЖОЛАУШЫЛАР КӨЛІГІ ЖӘНЕ АВТОМОБИЛЬ ЖОЛДАРЫ БАСҚАРМАСЫ» МЕМЛЕКЕТТІК МЕКЕМЕСІ

ГОСУДАРСТВЕННОЕ УЧРЕЖДЕНИЕ «УПРАВЛЕНИЕ ПАССАЖИРСКОГО ТРАНСПОРТА И АВТОМОБИЛЬНЫХ ДОРОГ КАРАГАНДИНСКОЙ ОБЛАСТИ»

100008, Қарағанды обл., Қарағанды қ., Әлиханов к-сі, 13 үй
тел.: 8 (7212) 42-33-63, факс: 8 (7212) 42-33-63e.mail:uptad@krg.gov.kz
ЖСК KZ85070102KSN3001000 «ҚР Қаржы министрлігі Қазынашылық комитеті» ММБСК KKMFKZ2A, БСН 011 140 002 856

100008, Карагандинская обл., г.Караганда, ул. Алиханова, д.13
тел.: 8 (7212) 42-33-63, факс: 8 (7212) 42-33-63, e.mail: uptad@krg.gov.kz
ИИК KZ85070102KSN3001000 ГУ «Комитет казначейства Министерства финансов РК» ММ БИК KKMFKZ2A, БИН 011 140 002 856

31.10.2025 № 4-27/2037

Директору
ТОО «КарагандаКаздорпроект»
Камалетдинову Р.М.

ГУ «Управление пассажирского транспорта и автомобильных дорог Карагандинской области» согласовывает комплект основных проектных материалов рабочего проекта «Реконструкция автомобильной дороги областного значения «Караганда-Темиртау-Чкалова-Кызылкайын км 0-5».

Заместитель руководителя **А. Шағдат**

исп: Р. Искандиров
тел: 8(7212) 50-42-19 (6356)

«ҚАРАҒАНДЫ ОБЛЫСЫНЫҢ ЖОЛАУШЫЛАР КӨЛІГІ ЖӘНЕ АВТОМОБИЛЬ ЖОЛДАРЫ БАСҚАРМАСЫ» МЕМЛЕКЕТТІК МЕКЕМЕСІ

100008, Қарағанды обл., Қарағанды қ., Әлиханов к-сі, 13 үй
тел.: 8 (7212) 42-33-63, факс: 8 (7212) 42-33-63 e.mail: uptad@krg.gov.kz
ЖСК KZ85070102KSN3001000 «ҚР Қаржы министрлігі Қазынашылық комитеті» ММ БСК KKMFKZ2A, БСН 011 140 002 856

ГОСУДАРСТВЕННОЕ УЧРЕЖДЕНИЕ «УПРАВЛЕНИЕ ПАССАЖИРСКОГО ТРАНСПОРТА И АВТОМОБИЛЬНЫХ ДОРОГ КАРАГАНДИНСКОЙ ОБЛАСТИ»

100008, Карагандинская обл., г.Караганда, ул. Алиханова, д.13
тел.: 8 (7212) 42-33-63, факс: 8 (7212) 42-33-63, e.mail: uptad@krg.gov.kz
ИИК KZ85070102KSN3001000 ГУ «Комитет казначейства Министерства финансов РК» ММ БИК KKMFKZ2A, БИН 011 140 002 856

11.08.2026 №2-7/2864

Генеральному директору
РГП «ГОСЭКСПЕРТИЗА»
Кажкенову К.Ж.

ГУ «Управление пассажирского транспорта и автомобильных дорог Карагандинской области» касательно отвода воды с проезжей части на участке прохождения автомобильной дорогой по территории с. Чкалово в рабочем проекте «Реконструкция автомобильной дороги областного значения «Караганда-Темиртау-Чкалова-Кызылкайын» км 0-5».

При разработке проектно-сметной документации по указанному рабочему проекту отвод воды с проезжей части предусматривается продольными и поперечными уклонами проезжей части со сбросом воды в разрывах в бортовом камне в газонную часть улицы.

Также устройство лотков ливневой канализации с очистными сооружениями, конкретными согласованными местами сбросов не предоставляется возможным в связи близким расположением жилых домов и ограниченной шириной существующей проезжей части.

Заместитель руководителя **А. Шағдат**

ст. Р. Искендиров
тел: 8(7212) 50-42-31 (6356)

Схема объездной дороги по объекту: "Реконструкция автомобильной дороги областного значения "Караганда-Темиртау-Чкалова-Кызылкайын" км 0-5"



УТВЕРЖДАЮ:
ГУ «Управление пассажирского транспорта и автомобильных дорог Карагандинской области»
Руководитель _____ Кожанов М.Ж.
м.п. "13" апреля 2026г.

СОГЛАСОВЫВАЮ:
ГУ «Отдел архитектуры и градостроительства г. Темиртау»
Руководитель _____ Кусенова Г.Н.
м.п. 2026г.

СОГЛАСОВЫВАЮ:
ГУ «Аппарат акима Самаркандского сельского округа Бухар-Жырауского района»
Аким с.Чкалово _____ Көшек Ж.М.
м.п. "14" апреля 2026г.

СОГЛАСОВЫВАЮ:
Управление административной полиции ДП Карагандинской области
м.п. "17" апреля 2026г.

"ҚАРАҒАНДЫ ОБЛЫСЫ БҰҚАР ЖЫРАУ АУДАНЫ
САМАРҚАНД АУЫЛДЫҚ ОКРУГІНІҢ
ӘКІМІНІҢ АППАРАТЫ" ММ
ШЫҒЫС № 1-18/285
2026 ж. "08" 14.

**ҚАРАҒАНДЫ ОБЛЫСЫ
БҰҚАР ЖЫРАУ АУДАНЫ
САМАРҚАНД
АУЫЛДЫҚ ОКРУГІНІҢ ӘКІМІ
АППАРАТЫ**

100434, Қарағанды обл, Бұқар Жырау ауд.,
Самарқанд ауылы Ленинская көш.
Тел.8(72138)33339, факс 33339
ЖСК KZ486070103KSN3013000
«ҚР ҚМ Қазынашылық Комитеті» ММ
БСК ККМFKZ2A БСН 950640001442 ММ Коды
1232311 Кбе 12

**ГОСУДАРСТВЕННОЕ УЧРЕЖДЕНИЕ
«АППАРАТ АКИМА САМАРКАНДСКОГО
СЕЛЬСКОГО ОКРУГА
БУХАР-ЖЫРАУСКОГО РАЙОНА
КАРАГАНДИНСКОЙ ОБЛАСТИ»**

100434, Карагандинская область,
Бухар-Жырауский р-н, село Самарканд, ул. Ленинская
30Б, Тел.8(72138)33339, факс 33339
ИИК KZ486070103KSN3013000 ГУ «Комитет
Казначейства МФ РК» БИК ККМFKZ2A БИН
950640001442 Код ГУ 1232311 Кбе 12

**Руководителю
ГУ "Управление
пассажирского транспорта
и автомобильных дорог
Карагандинской области
Кожанову М.Ж.**

ГУ «Аппарат акима сельского округа Самарканд Бухар- Жырауского района Карагандинской области» просит вас произвести отсыпку шлаковым щебнем фракции 20–40 мм объездную дорогу села Чкалово со следующими параметрами:

- Протяженность участка— 3 300 м ;
- ширина — 6 м;
- толщина слоя — 0,18 м.

На период проведения ремонтных работ предусмотреть организацию объездных маршрутов (временных объездных дорог) в целях обеспечения доступности населённых пунктов и удобства передвижения населения.

В дальнейшем сохранить данные объездные дороги для передвижения грузового автотранспорта, что позволит снизить нагрузку на основные дороги и обеспечить удобство передвижения населения.

Просим рассмотреть и оказать содействие в выполнении указанных работ.

Аким Самаркандского сельского округа **Көшек Ж.М**

Исп.Кудабаева А.Е.
Тел.33-339

Остановочный комплекс 17 УСН 8601-0501-0117

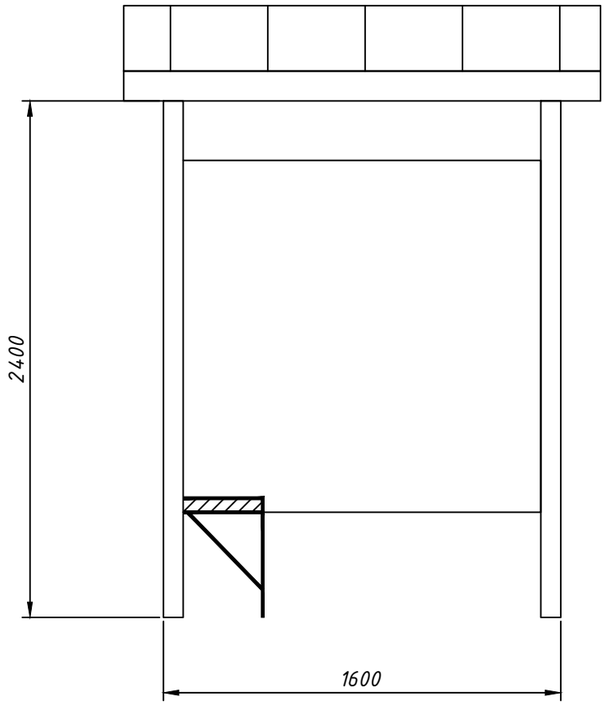

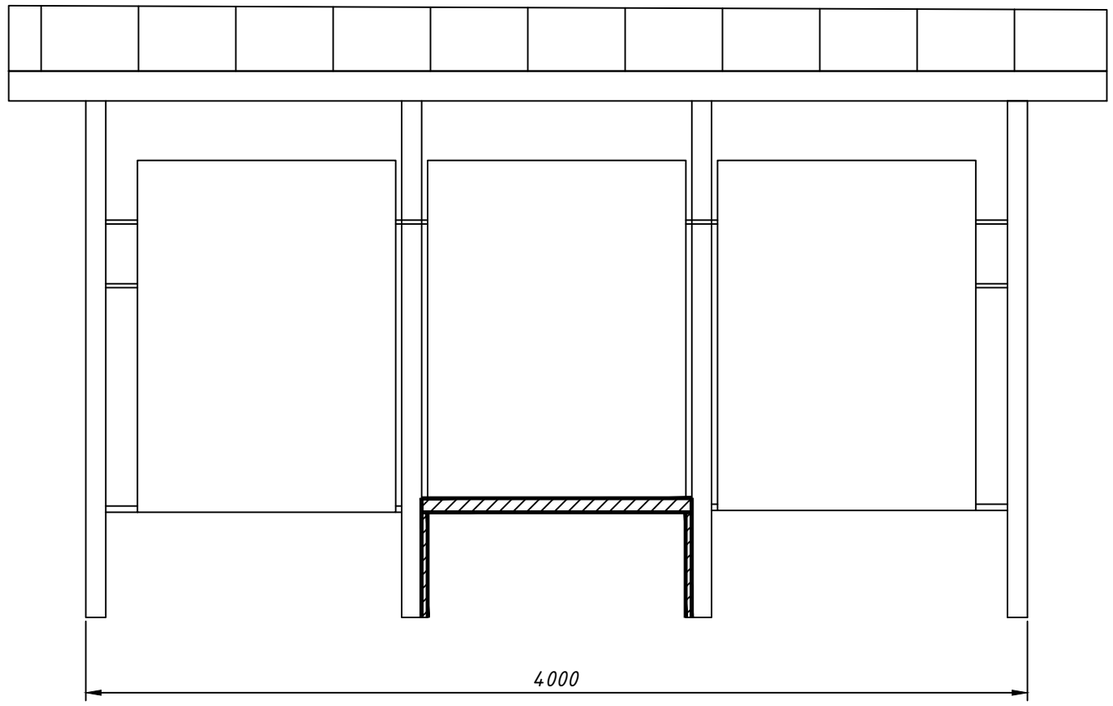



Фундамент монолитный бетонный; модульная металлическая конструкция специализированного назначения полуоткрытого типа; каркас – металлический; крыша с ребрами жесткости, покрытие крыши – лист, оцинкованный с полимерным покрытием; ограждающие панели – лист, оцинкованный с полимерным покрытием; скамья –деревянная. Габаритные размеры конструкции: длина– 4,0 м; ширина– 1, 6 м; высота–2,4 м; масса–600 кг

УТВЕРЖДАЮ:
ГУ "Управление пассажирского транспорта
и автомобильных дорог Карагандинской области"

Руководитель _____ Кожанов М.Ж.
"28" _____ 2026г.

						459-АД		
						Реконструкция автомобильной дороги областного значения "Караганда-Темиртау-Чкалова-Кызылкайын" км 0-5		
Изм.	Кол.уч.	Лист	№док	Подпись	Дата			
Исполнил		Терликбаев			08.26	Автомобильная дорога	стадия	лист	листов
ГИП		Тарановский			08.26		РП		
						Остановочный комплекс 17 УСН 8601-0501-0117	ТОО "КарагандаКаздорпроект" ГСЛ № 14001272		

«ҚАРАҒАНДЫ ОБЛЫСЫНЫҢ ЖОЛАУШЫЛАР КӨЛІГІ ЖӘНЕ АВТОМОБИЛЬ ЖОЛДАРЫ БАСҚАРМАСЫ» МЕМЛЕКЕТТІК МЕКЕМЕСІ

100008, Қараганды обл., Қараганды қ., Әлиханов к-сі, 13 үй
тел.: 8 (7212) 42-33-63, факс: 8 (7212) 42-33-63 e.mail: uptad@krg.gov.kz
ЖСК KZ85070102KSN3001000 «ҚР Қаржы министрлігі Қазынашылық комитеті» ММ БСК KKMFKZ2A, БСН 011 140 002 856

ГОСУДАРСТВЕННОЕ УЧРЕЖДЕНИЕ «УПРАВЛЕНИЕ ПАССАЖИРСКОГО ТРАНСПОРТА И АВТОМОБИЛЬНЫХ ДОРОГ КАРАГАНДИНСКОЙ ОБЛАСТИ»

100008, Карагандинская обл., г.Караганда, ул. Алиханова, д.13
тел.: 8 (7212) 42-33-63, факс: 8 (7212) 42-33-63, e.mail: uptad@krg.gov.kz
ИИК KZ85070102KSN3001000 ГУ «Комитет казначейства Министерства финансов РК» ММ БИК KKMFKZ2A, БИН 011 140 002 856

10.09.2026г №2-7/2983

Директору
ТОО
«КарагандаКаздорпроект»
Камалетдинову Р.М.

Вырубка зеленых насаждений в проекте не предусматривается. Объемы по вырубке зеленых насаждений при разработке рабочего проекта не учитывать, так каквсе необходимые работы будут выполнены за счет средств заказчика.

Заместитель руководителя **А. Шағдат**

✍: Р. Искиндиров
☏: 8(7212) 50-42-31 (6356)